



Program hospodárskeho a sociálneho rozvoja
obce Lednica na roky 2015 - 2025



LEDNICA




Vypracoval:
Regionálna rozvojová agentúra Púchov,
Námestie slobody 1400, 020 01 Púchov




Obsah

ÚVOD	6
Analýza realizovaných opatrení	8
Štruktúra dokumentu	12
1 Analytická časť	14
A1. Analýza vnútorného prostredia	15
1. Základná charakteristika obce	15
2. História obce a kultúrne pamiatky	16
3. Poloha, prírodné podmienky a životné prostredie.....	19
3.1 Vymedzenie územia.....	20
3.2 Geomorfologické a geologické pomery.....	20
3.3 Hydrologické pomery	21
3.4 Klimatické pomery	21
3.5 Rastlinstvo a živočíšstvo	21
3.6 Chránené územia.....	22
4. Technická infraštruktúra.....	23
4.1 Odkanalizovanie a čistenie odpadových vôd.....	24
4.2 Zásobovanie pitnou vodou	24
4.3 Zásobovanie elektrickou energiou	24
4.4 Zásobovanie plynom a teplom	24
4.5 Verejné osvetlenie a obecný rozhlas.....	24
4.6 Telekomunikácie.....	25
4.7 Odpadové hospodárstvo	25
5. Doprava	26
5.1 Cestná	26
5.2 Miestna	26
5.3 Hromadná.....	26
5.4 Statická	26
5.5 Železničná	27
5.6 Vodná a Letecká	27
6. Demografia	28
6.1 Vývoj počtu obyvateľov	28
6.2 Prírodný prírastok/úbytok obyvateľstva.....	28
6.3 Veková štruktúra	29
6.4 Národnostná štruktúra	30
6.5 Vzdelanostná štruktúra	31



7. Ekonomická štruktúra.....	31
7.1 Miera nezamestnanosti.....	32
7.2 Evidovaní uchádzači o zamestnanie	33
7.3 Evidencia podnikateľských a mimovládnych subjektov	33
8. Sociálna infraštruktúra	34
8.1 Domový a bytový fond	34
8.2 Školstvo.....	34
8.3 Zdravotníctvo.....	34
8.4 Sociálna starostlivosť.....	34
8.5 Spoločenský, kultúrny a športový život	35
9. Vplyv miestnej samosprávy na ekonomiku obce	40
9.1 Finančné a rozpočtové hospodárenie obce	40
A2. Analýza vonkajšieho prostredia.....	41
1. STEEP Analýza	41
A3. Zhodnotenie súčasného stavu územia	42
1. SWOT analýza	42
2. Kontrolný zoznam pre hodnotenie možných rizík.....	45
2 Strategická časť.....	46
1 Vízia obce.....	46
2. Formulácia a návrh stratégie.....	49
3. Výber a popis strategických cieľov v jednotlivých politikách	50
4. Stratégia rozvoja obce na roky 2015-2025 (Prehľad).....	51
3 Programová časť.....	52
1. Opatrenia a aktivity podľa jednotlivých oblastí.....	52
2. Súbor ukazovateľov výsledkov a dosahov vrátane východiskových a cieľových hodnôt.....	57
4. Realizačná časť.....	64
1. Popis úloh jednotlivých partnerov pre realizácii PHSR.....	64
2 Organizačné a inštitucionálne zabezpečenie realizácie PHSR	65
3 Komunikačná stratégia	66
4 Monitorovanie a hodnotenie	67
5 Finančná časť.....	69
Záver	71
Prílohy	



Zoznam formulárov


Formulár č. Ú1	Zámer spracovania PHSR
Formulár č. Ú2	Harmonogram spracovania PHSR
Formulár č. Ú3	Metódy zapojenia verejnosti do prípravy PHSR
Formulár č. Ú4	Zoznam členov pracovných skupín
Formulár č. Ú5	Dohoda o partnerstve
Formulár č. Ú6	Ex-post hodnotenie predchádzajúceho PHSR
Formulár č. Ú7	Titulná strana dokumentu PHSR
Formulár č. Ú8	Štruktúra dokumentu
Formulár č. A1	Evidencia podnikateľských subjektov
Formulár č. A2	Evidencia mimovládnych organizácií
Formulár č. A3	STEEP Analýza
Formulár č. A4	SWOT Analýza
Formulár č. A5	Kontrolný zoznam pre hodnotenie možných rizík
Formulár č. S1	Hierarchia strategických cieľov
Formulár č. S2	Výber a popis strategických cieľov
Formulár č. P1	Prehľad opatrení, projektov a aktivít podľa oblasti
Formulár č. P2	Súbor ukazovateľov výsledkov a dosahov
Formulár č. R1	Realizácia činnosti PHSR
Formulár č. R2	Plán hodnotenia a monitorovania realizácie PHSR
Formulár č. R3	Monitorovacia správa
Formulár č. F1	Indikatívny rozpočet – sumarizácia
Formulár č. Z1	Schválenie PHSR

Zoznam obrázkov

Obrázok č. 1	Lednický hrad
Obrázok č. 2	Kostol sv. Jána Nepomuckého
Obrázok č. 3	Socha sv. Floriána
Obrázok č. 4	Tabuľa pamätná s reliéfom
Obrázok č. 5	Kostol zaniknutý
Obrázok č. 6	Cintorín príkostolný
Obrázok č. 7	Pamätník havarovaného lietadla
Obrázok č. 8	Pohľad na obec
Obrázok č. 9	Dožinkové slávnosti

Zoznam grafov

Graf 1	Veková štruktúra obyvateľstva v obci za rok 2014
Graf 2	Národnostná štruktúra obyvateľstva v obci
Graf 3	Vzdelanostná štruktúra
Graf 4	Miera nezamestnanosti obyvateľstva



Zoznam tabuliek


Tabuľka č. 1	Zoznam analyzovaných dokumentov
Tabuľka č. 2	Zoznam použitých kvantitatívnych a kvalitatívnych dát
Tabuľka č. 3	Základná charakteristika obce
Tabuľka č. 4	Kultúrne pamiatky
Tabuľka č. 5	Významné osobnosti obce
Tabuľka č. 6	Stav technickej infraštruktúry
Tabuľka č. 7	Vývoj počtu obyvateľov
Tabuľka č. 8	Celkový prírastok obyvateľstva
Tabuľka č. 9	Veková kategória obyvateľstva
Tabuľka č. 10	Vzdelanostná štruktúra
Tabuľka č. 11	Miera nezamestnanosti
Tabuľka č. 12	Evidovaní uchádzači o zamestnanie
Tabuľka č. 13	Bežné príjmy a výdavky
Tabuľka č. 14	Programový rozpočet obce

Zoznam skratiek

TSK	Trenčiansky samosprávny kraj
ČOV	Čistička odpadových vôd
EHS	Európske hospodárskeho spoločenstvo
ERDF	Európsky fond regionálneho rozvoja
EÚ	Európska únia
MŠ	Materská škola
NACE	Klasifikácia ekonomických činností
NN	Nízke napätie
NUTS	Nomenklatúrna územná štatistická jednotka
OcÚ	Obecný úrad
OZ	Obecné zastupiteľstvo
PHSR	Program hospodárskeho a sociálneho rozvoja
PO	Prioritná oblasť
SR	Slovenská republika
ŠÚ SR	Štatistický úrad Slovenskej republiky
UoZ	Uchádzač o zamestnanie
ÚSES	Územný systém ekologickej stability
VÚC	Vyšší územný celok
ZŠ	Základná škola

Zoznam príloh

Príloha č. 1	Monitorovacia správa – akčný plán
---------------------	-----------------------------------



ÚVOD


Program hospodárskeho a sociálneho rozvoja obce je strategický strednodobý dokument, ktorý sa vypracováva na obdobie 10 rokov s dlhodobým výhľadom na 10-14 rokov. Je základným a kľúčovým dokumentom slúžiacim pre riadenie samosprávy vychádzajúci z poznania situácie a konkrétnych potrieb občanov, podnikateľov, záujmových skupín a ďalších subjektov v území. Formuluje svoju predstavu o budúcnosti spolu s činnosťami a projektmi na jej zabezpečenie.

Obsah:

- Obsah dokumentu (podľa jednotlivých kapitol)
- Stručný popis kontextu vzniku a chronológie prípravy PHSR
- Stručné zhrnutie východiskových koncepčných dokumentov týkajúcich sa vymedzeného územia
 - Stručný popis inštitucionálneho a časového zabezpečenia spracovania PHSR (podrobnejšie zoznamy napr. partnerov, počet a obsadenie odborných poradných skupín a pod. sú uvedené v prílohách)

Formulár č. Ú1- Zámer spracovania PHSR

Zámer spracovania PHSR	
Názov dokumentu:	Program hospodárskeho a sociálneho rozvoja obce Lednica na roky 2015-2025
Forma spracovania:	s pomocou externých odborníkov („na kľúč“)
Riadenie procesu spracovania:	Riadiaci tím: Kamil Karas, Ing. Barbora Staňová, Mgr. Kocandová Ľubica Hospodárska pracovná skupina: Kamil Karas, Ing. Barbora Staňová, Pavol Matúš, Jozef Baláž Sociálna pracovná skupina: Kamil Karas, Ing. Barbora Staňová, Pavol Matúš, Jozef Baláž Environmentálna pracovná skupina: Kamil Karas, Ing. Barbora Staňová, Pavol Matúš, Jozef Baláž
Obdobie spracovania:	06.-11.2015
Financovanie spracovania:	600,00€




Formulár č. Ú2 – Harmonogram spracovania PHSR

Harmonogram spracovania PHSR												
Termín	I	II	III	IV	V	VI	VII	VIII	IX	X	XI	XII
Úvod												
Analytická časť												
Strategická časť												
Programová časť												
Realizačná časť												
Finančná časť												
Záver												

Formulár č. Ú3 – Metódy zapojenia verejnosti do prípravy PHSR

Metóda	Informovanie verejnosti	Získavanie názorov verejnosti	Zohľadnenie názorov verejnosti
Verejné informačné tabule	✓		
Letáky rozdávané na verejných podujatiach	✓		
Plagáty	✓		
Internetové stránky- vrátane verejných pripomienok, sociálne siete	✓	✓	✓
Vystúpenia v obecnom rozhlase	✓		
Stretnutia s kľúčovými ľuďmi skupinami	✓	✓	✓
Dotazník pre širokú verejnosť	✓	✓	✓
Pracovné skupiny	✓	✓	✓




Formulár č. Ú4 – Zoznam členov pracovných skupín

Zoznam členov pracovných skupín		
Hospodárska pracovná skupina		
Meno	Funkcia v strategickom plánovaní	Funkcia v pracovnom zaradení
Ing. Barbora Staňová	Garant	Projektový manažér
Kamil Karas	Koordinátor	Starosta obce
Pavol Matúš	Interný odborník	Poslanec + strojník
Jozef Baláž	Interný odborník	Poslanec + živnostník
Sociálna pracovná skupina		
Ing. Barbora Staňová	Garant	Projektový manažér
Kamil Karas	Koordinátor	Starosta obce
Pavol Matúš	Interný odborník	Poslanec + strojník
Jozef Baláž	Interný odborník	Poslanec + živnostník
Environmentálna pracovná skupina		
Ing. Barbora Staňová	Garant	Projektový manažér
Starosta obce Kamil Karas	Koordinátor	Starosta obce
Pavol Matúš	Interný odborník	Poslanec+ strojník
Jozef Baláž	Interný odborník	Poslanec + živnostník

Formulár č. Ú5 – Dohoda o partnerstve

Názov dokumentu	Dohoda o partnerstve pri príprave a realizácii PHSR obce Lednica
Obdobie platnosti	2015-2025
Predmet dohody	Ide o spoluprácu pri spoločných projektoch, finančnú organizačnú, ako i dobrovoľné aktivity v prospech obce
Účastníci dohody	Podnikateľské a mimovládne subjekty pôsobiace v obci, družobné a partnerské obce, mikroregionálne združenia
Riadenie procesu	Riadiaci tím určil možných členov pracovných skupín, ako i partnerov v pripravovaných projektoch spolupráce, oslovená bola i široká verejnosť pre konkrétne návrhy projektových zámerov, pracovné skupiny a riadiaci tím bude následne monitorovať plnenie zámerov určených v PHSR.
Financovanie	Projekty uvedené v strategickej, programovej a finančnej časti




Analýza realizovaných opatrení

Primárnym cieľom štrukturálnej a regionálnej politiky Európskeho spoločenstva je znižovanie regionálnych rozdielov. Táto politika je založená na finančnej solidarite medzi jednotlivými regiónmi. Pomoc jednotlivým regiónom je realizovaná prostredníctvom štrukturálnych fondov a kohézneho fondu, ktoré predstavujú nástroje regionálnej politiky EÚ. V programovom období 2007-2013 finančnú podporu predstavovali:

- Európsky fond regionálneho rozvoja
- Európsky sociálny fond
- Kohézny fond


Cieľom analýzy realizovaných opatrení je vyhodnotenie predchádzajúceho programového obdobia 2007-2013. V uvedenom programovom období boli zrealizované v obci Lednica nasledovné projekty:

Formulár č. Ú6 – Ex-Post hodnotenie predchádzajúceho PHSR




Formulár č. Ú6 – Ex-Post hodnotenie predchádzajúceho PHSR

Formulár č. Ú6 - Ex-post hodnotenie predchádzajúceho PHSR												
v tis. EUR												
č.	Názov investície - projektu (obec, okres)	Klasifikácia investície (stavby) - triedy	Rok začatia	Cena podľa vykonávacieho projektu		Objem finančných prostriedkov v príslušnom roku spolu			Finančné prostriedky podľa zdrojov			
			Rok dokončenia	Celkom	Z toho stavebná časť	Rok	Objem fin. prostriedkov	Z toho verejné investície	Štátny rozpočet	Rozpočet obce	Rozpočet EÚ	Iné zdroje
0	1	3	4	6	7	8	9	10	11	13	16	19
1	Elektronický most Vysoké Pole - Lednica	1251 - Priemyslené budovy	2009	96 320,65	96 320,65	2009	42 091,79	4 093,00	4 093	2 046,45	34 789,59	40 928,94
			2009									
2	Lednica - vodovod II. Stavba	1271 - Nebytové poľnohospodárske budovy	2009	73 500,00	73 500,00	2010	73 500,00	70 000,00		3 500,00		
			2009									
3	Rozšírenie separácie komunálneho odpadu v celej obci, organizácia mobilných zberov, zberné kontajnery	2111 - Cestné komunikácie	2010	2 000,00	2 000,00	2010	2 000,00			2 000,00		
			2010									
4	Lednica - vodovod II. Stavba		2010	105 000,00	105 000,00	2010		100 000,00		5 000,00		




5	Úprava miestnych komunikácií	2013	20 000,00	20 000,00	2013				20 000,00		
		2013									
6	Rekonštrukcia Obecnej pälence	2013	22 000,00	22 000,00	2013				22 000,00		
		2013									
7	Zabezpečenie úpravy a údržby verejných priestranstiev obce a parkovacích plôch	2014	3 000,00	3 000,00	2014				3 000,00		
		2014									
8	Modernizácia verejného priestranstva -	2015	32 500,00	32 500,00	2015	32 500,00					
		2015									
9	Rekonštrukcia a modernizácia verejného osvetlenia	2015	69 480,00	69 480,00	2015	69 480,00	65 242,00		4 238,00		
		2015									

Všetky realizované projekty boli snahou o riešenie problémov, ktoré zapríčiňovali znižovanie kvality života obyvateľov. Realizácia aktivít bola uskutočnená prostredníctvom vlastných zdrojov, zdrojov EÚ, štátneho rozpočtu, podpory podnikateľských subjektov a sponzorov.



Formulár č. Ú7 – Titulná strana dokumentu PHSR


Názov:	Program hospodárskeho a sociálneho rozvoja na roky 2015-2025
Územné vymedzenie:	Lednica
Územný plán obce schválený:	Áno
PHSR schválené:	Áno
Dátum platnosti:	15.12.2015
Verzia (Číslo uznesenia):	85/VII/2015
Publikovaný verejne:	



Štruktúra dokumentu

Formulár č Ú8 – Štruktúra dokumentu


Osnova PHSR	
Úvod	
	<ul style="list-style-type: none">• Obsah dokumentu (podľa jednotlivých kapitol)• Stručný popis kontextu vzniku a chronológie prípravy PHSR• Stručné zhrnutie východiskových koncepčných dokumentov týkajúcich sa vymedzeného územia
Časť 1: Analytická časť	
	<ul style="list-style-type: none">• Komplexná analýza vnútorného prostredia na základe overeného súboru kvantitatívnych a kvalitatívnych dát (ďalej len „dátová základňa“) podľa jednotlivých oblastí vrátane finančnej a hospodárskej situácie• Analýza silných a slabých stránok územia• Identifikácia hlavných vonkajších faktorov rozvoja územia (výber hlavných faktorov)• Analýza vplyvu vonkajšieho prostredia na vývoj situácie v území (zoznam)• Ex-post hodnotenie (realizácia existujúceho PHSR vrátane vyhodnotenia rozpracovaných investičných a neinvestičných projektov k 31.12 príslušného roku)• Swot analýza (súhrnná tabuľka, syntéza výsledkov)• Analýza možných rizík a hrozieb, identifikácia kritických oblastí rozvoja
Časť 2: Strategická časť	
	<ul style="list-style-type: none">• Vízia územia• Formulácia a návrh stratégie• Výber a popis strategických cieľov v jednotlivých politikách – oblastiach rozvoja (hospodárska, sociálna, environmentálna)
Časť 3: Programová časť	
	<ul style="list-style-type: none">• Konkrétne opatrenia a projekty vrátane ich priradenia k jednotlivým cieľom a prioritám• Súbor ukazovateľov výsledkov a dopadov vrátane východiskových a cieľových hodnôt
Časť 4: Realizačná časť	
	<ul style="list-style-type: none">• Popis jednotlivých partnerov pri realizácii PHSR• Popis inštitucionálneho a organizačného zabezpečenia realizácie PHSR, spôsob komunikácie, kooperácie a koordinácie• Stručný popis komunikačnej stratégie PHSR k jednotlivým skupinám• Systém monitorovania a hodnotenia• Akčný plán na daný, rozpočtový rok s výhľadom na dva roky (x+2) – vecný a časový harmonogram realizácie



	jednotlivých opatrení a projektov
Časť 5: Finančná časť	
	<ul style="list-style-type: none">• Indikatívny finančný plán na celú realizáciu PHSR• Model viacdrojového financovania jednotlivých opatrení, aktivít, za účasti sociálno-ekonomických partnerov, v územiach prepojených na programový rozpočet• Hodnotiacia tabuľka pre výber projektov
Záver	
	<ul style="list-style-type: none">• Informácia o schválení a zverejnení PHSR
Prílohy	
	<ul style="list-style-type: none">• Príloha č. 1 – Monitorovacia správa-Akčný plán

Tabuľka č. 1 Zoznam analyzovaných dokumentov

Zoznam analyzovaných dokumentov			
Názov dokumentu	Platnosť dokumentu	Úroveň dokumentu	Zdroj
Národná stratégia regionálneho rozvoja	2030	Národná	www.mindop.sk
Program hospodárskeho a sociálneho rozvoja VÚC Trenčín na roky 2014-2020	2013 - 2023	Regionálna	www.tsk.sk
Program hospodárskeho a sociálneho rozvoja obce	2007 -2013	Miestna	www.lednica.eu
Územnoplánovacia dokumentácia obce	Nie	-	-
Program odpadového hospodárstva obce	2011-2015	Miestna	Obecný úrad
Záverečný účet obce	2006-2015	Miestna	Obecný úrad




1 Analytická časť

Obsah:

- Komplexná analýza vnútorného prostredia na základe overeného súboru kvantitatívnych a kvalitatívnych dát (ďalej len „dátová základňa“) podľa jednotlivých oblastí vrátane finančnej a hospodárskej situácie.
- Ex-post hodnotenie (realizácia existujúceho PHSR vrátane vyhodnotenia rozpracovaných investičných a neinvestičných projektov k 31.12. príslušného roku)
- Analýza silných a slabých stránok územia
- Identifikácia hlavných vonkajších faktorov rozvoja územia (výber hlavných faktorov)
- Analýza vplyvu vonkajšieho prostredia na vývoj situácie v území (zoznam)
- Ex-post hodnotenie (realizácia existujúceho PHSR vrátane vyhodnotenia rozpracovaných investičných a neinvestičných projektov realizovaných na národnej, prípadne regionálnej úrovni k 31.12. príslušného roku)
- Analýzu príležitostí a ohrození pre rast a rozvoj územia (posúdenie hlavných faktorov z hľadiska príležitostí a ohrození)
- Analýza väzieb územia

Tabuľka č. 2 Zoznam použitých kvantitatívnych a kvalitatívnych dát

Zoznam použitých kvantitatívnych a kvalitatívnych dát		
Oblasť dát/téma	Zdroj dát	Webová stránka
História obce	OÚ Lednica	www.lednica.eu
Poloha a prírodné podmienky	OÚ Lednica	www.lednica.eu
Kultúra	OÚ Lednica	www.lednica.eu
Demografia	Štatistický úrad	www.statistics.sk
Bývanie	Štatistický úrad	www.statistics.sk
Školstvo a vzdelávanie	Štatistický úrad	www.statistics.sk
Zdravotníctvo	OÚ Lednica	www.lednica.eu
Sociálna starostlivosť	OÚ Lednica	www.lednica.eu
Technická infraštruktúra	Štatistický úrad	www.statistics.sk
Ekonomická situácia	Štatistický úrad	www.statistics.sk




A1. Analýza vnútorného prostredia

1. Základná charakteristika obce

Tabuľka č. 3 Základná charakteristika obce

Číslo základnej územnej jednotky:	SK0228513318
Názov okresu:	Púchov
Názov kraja:	Trenčiansky kraj
Štatút obce:	Obec
PSC	020 63
Prvá písomná zmienka o obci (rok):	1259
Nadmorská výška stredu mesta:	404 m.n.m
Celková výmera územia mesta (km ²):	22,65
Počet obyvateľov:	965
Hustota obyvateľstva (obyvateľ/km ²)	42,6



2. História obce a kultúrne pamiatky

História obce siaha hlboko do minulosti do obdobia osídlenia lužickej a keltskej kultúry. Najviac archeologických pamiatok pochádza z okolia lednického hradu, preto sa predpokladá, že tu bolo jedno z najväčších sídlisk ľudu púchovskej kultúry. Predpokladá sa, že malo aj opevnenie, ktoré zaniklo pri budovaní hradnej pevnosti v neskoršom období. Najrozsiahléjšie slovanské sídlisko sa nachádzalo práve na hradnom vrchu v Lednici.

Panstvo Lednica odjakživa tvorilo súčasť Trenčianskej stolice. V 11. storočí sa ho zmocnili Maďari, keď obsadili aj Trenčiansky hrad. Medzi 11. a 13. vzniklo samostatné lednické panstvo s mocným hradom.

Prvá písomná zmienka o hrade a jeho panstve však pochádza až z 13. storočia z roku 1259, v ktorej sa spomína *Comes Mark de Ledniche* ako vlastník územia, no nepriame dôkazy o panstve a hrade pochádzajú už zo skoršieho obdobia. V roku 1310 sa hrad dostal do rúk Matúša Čáka a v tomto období sa územie obce spomína ako „provincia de Lednucha,,.

Od 15. storočia sa vyvíjala ako zemepanské mestečko s jarmočným právom, armáles má z roku 1465. V erbe mala ženu s ovenčenou hlavou a vencom kvetov v ruke. Nie je známe, koho predstavovala. Obec patrila panstvu Lednica. V polovici 17. storočia sa tu usadili českí bratia, s ktorými udržiaval styk Ján Amos Komenský. V 17. storočí a 18. storočí dochádzalo k častým vzburám poddaných, najväčšia bola v roku 1758.


V roku 1598 mala obec 44 domov, v roku 1720 mala 35 daňovníkov, v roku 1784 mala 121 domov, 132 rodín a 657 obyvateľov, v roku 1828 mala 112 domov a 805 obyvateľov. Zaoberali sa poľnohospodárstvom. V 19. storočí tu bol panský majer, pivovar, 2 mlyny, vápenka a lom. Za I. ČSR si obec zachovala poľnohospodársky charakter s tradičnými remeslami. Bola tu píla, valcha a mlyny. V súčasnosti je tu liehovar.

Kultúrne pamiatky

Významné kultúrne pamiatky obce znázorňuje nasledovná tabuľka:

Tabuľka 7 Kultúrne pamiatky

Kultúrna pamiatka	Popis
Lednický hrad	Hrad Lednica postavený ako strážny pohraničný hrad koncom 13. storočia sa spomína v roku 1321. Hrad v priebehu histórie prešiel veľkými zmenami. Dlhý čas patril pod správu rodu Podmanických. V súčasnosti je z hradu iba zrúcanina, no časť hradu prechádza reštauračnými a rekonštrukčnými prácami.
Kostol sv. Jána Nepomuckého	Kostol pochádza z roku 1735. Jeho interiér je bohato zdobený a nachádza sa v ňom barokové vybavenie- oltár, kazateľnica. Informácie o farnosti však pochádzajú už z roku 1332 avšak až v roku 1732 bol položený základný kameň stavby nového kostola.
Socha sv. Floriána	Socha sa nachádza v centre obce, pochádza z 18. storočia a je situovaná na vyvýšenom pilieri pri rieke. Bola vyhotovená na pamiatku najväčšieho požiaru v obci, kedy vyhorela takmer celá



	dedina.
Tabuľa pamätná s reliéfom	Národná kultúrna pamiatka vyhlásená v roku 1963. Pamätná tabuľa Janovi Amosovi Komenskému /1592-1670/ je od roku 1957 umiestnená na budove materskej školy, základnej školy, č.42 vľavo. Jan Amos Komenský, učiteľ národov, bojovník za ich mierové spolunažívanie a šťastie ľudu, tu krátko pobudol v roku 1650. Mal dobré vzťahy s tamojším českobratským kňazom, exulantom a bývalým spolužiakom Michalom Drávikom.
Kostol zaniknutý	Nachádza sa v predhradí hradu Lednica, prebieha archeologický výskum
Cintorín príkostolný	Nachádza sa v predhradí hradu Lednica, prebieha archeologický výskum



Obrázok č. 1 Lednický hrad




Obrázok č. 2 Kostol sv. Jána Nepomuckého



Obrázok č.3 Socha sv. Floriána



Obrázok č. 4 Tabuľa pamätná s reliéfom



Obrázok č. 5 Kostol zaniknutý



Obrázok č. 6 Cintorín príkostoný



Obrázok č. 7 Pamätník havarovaného lietadla

Tabuľka č. 5 Významné osobnosti obce


Meno	Žil v období	Funkcia
Mikuláš Drábik	1587-1671	Kňaz exulant
Ján Amos Komenský	1592-1670	Kňaz, učiteľ- bol v Lednici na návšteve u Mikuláša Drábika.

Zdroj: Vlastné spracovanie na základe údajov z OcÚ, 2015

LEDNICA. Pamätná tabuľa Komenský J. A. a Drábik M.

Mikuláš Drábik /1588-1671/ českobratský kňaz, exulant, spolužiak Jana Amosa Komenského. Po bitke na Bielej hore v roku 1620 bol nútený emigrovať, najskôr do Púchova a potom od roku 1630 pôsobil v Lednici. Žil tu ako obchodník so súknom a plátom 41 rokov. Napísal dielo Lux in tenebris /Svetlo v temnotách/, v ktorom predpovedal skorý zánik habsburského rodu. Dielo vydal J. A. Komenský v Amsterdame. Za svoje protihabsburské zmýšľanie bol vo svojich 83 rokoch odsúdený a verejne popravený v roku 1671 v Bratislave.

Jan Amos Komenský /1592-1670/, učiteľ národov. Zomrel opustený v Amsterdame.



Pobývali v týchto miestach v rokoch 1650 a 1654 a hovorili o vydaní knihy Lux in tenebris. Súbor spoločných nádejí Komenského s vidinami Drábika, Kryštofa Kottera zo Šprotavy a poľskej šľachtickej Kristíny Poniatowskej z Lešna bol prorocťvom pádu ríše Habsburgov, konca hrozného prenasledovania českých evanjelikov a víziami o novom usporiadaní Európy.

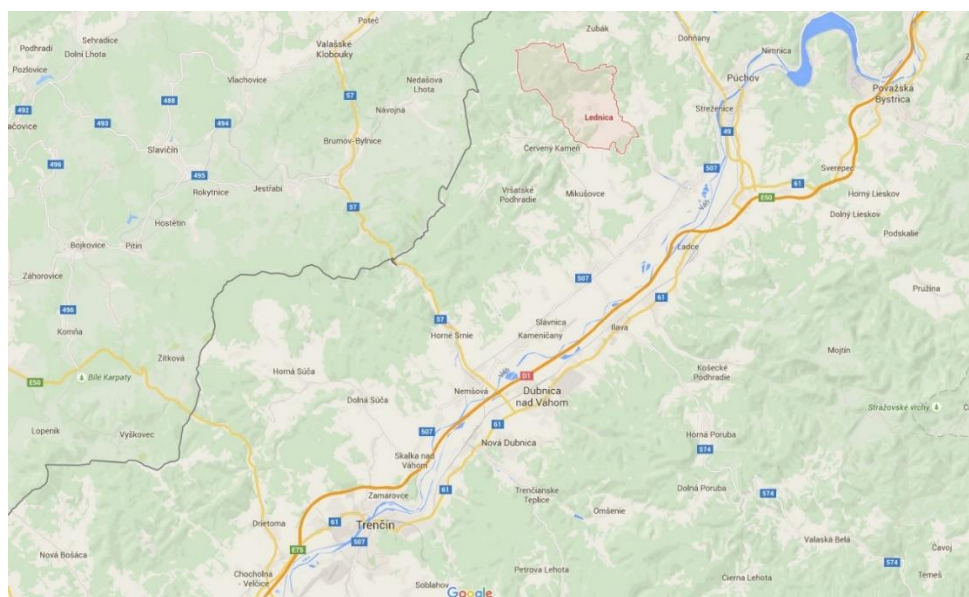
K pripomenutiu 350.výročia vydania knihy v Amsterdame v roku 1667 a pamiatke verných nasledovníkov odkazu Ježiša Krista všetkých vyznaní. Pamätná tabuľa bola odhalená 26.5.2007.




3. Poloha, prírodné podmienky a životné prostredie

Obec Lednica leží v severnej časti Bielych Karpát uprostred doliny Lednice. Obec Lednica sa nachádza 15,7 km od okresného mesta Púchov. Jej chotár o výmere 2265 ha sa rozkladá v malebnom údolí Bielych Karpát, stred obce sa nachádza v nadmorskej výške 398 m. V súčasnosti v Lednici žije približne 1050 obyvateľov.

Vzdialenosť okresného mesta	-	Púchov	15,7 km
Vzdialenosť do krajského mesta	-	Trenčín	38,8 km
Vzdialenosť do hlavného mesta	-	Bratislava	162,0 km
Vzdialenosť do mesta Žilina	-	Žilina	63,7 km





3.1 Vymedzenie územia

Na severe hraničí územie obce s katastrálnym územím obce Zubák. Celá západná časť územia obce susedí s katastrom obce Červený Kameň. Na juhu zase Lednica susedí s dvoma katastrálnymi územiami obcí Kvašov a Dolná Breznica. V západnej časti svoju hranicu zdieľa s katastrom obce Horná Breznica



Obrázok č. 8 Pohľad na obec


3.2 Geomorfologické a geologické pomery

Z geomorfologického hľadiska spadá záujmové územie obce k nasledovným jednotkám:

- Alpsko-himalájska sústava
- Karpatská podsústava
- Provincia Západné Karpaty
- Subprovincia Vonkajšie Západné Karpaty
- Oblasť Slovensko-Moravské Karpaty
- Celok Biele Karpaty

Z geologického hľadiska je skladba územia flyšová. Južná pahorkatinná časť chatára s obcou leží na druhohorných horninách v eróznej kotline pohoria, severne stúpa cez vrchovinu s bradlovými tvrdošmi do hornatiny z treťohorných hornín. Z treťohorných sedimentov tu môžeme nájsť pieskovce, bridlice, sliene a tiež prevrásnené ílovce.

Pedologickú stavbu územia tvoria hnedé lesné pôdy. Miestami je tu výskyt aj kambizemí, ktoré boli vytvorené zo zvetralín vyvretých, metamorfovaných a vulkanických hornín, prevažne nekarbonátových sedimentov paleogénu a neogénu, lokálne tiež z nespevnených sedimentov, napr. z viatych pieskov.



Spomedzi prírodného bohatstva obsahuje k.ú. Lednice netypické prírodné zložky ako ropa, plyn či pyritové ložiská. Na jeho území sa nachádza aj žila uránu a taktiež sa vyskytuje čierny mramor.

3.3 Hydrologické pomery

Hydrologicky patrí obec do Karpatskej sústavy. Hydrografickou osou celého územia je rieka Lednica, ktorá preteká dolinou a priberá Zubácky potok i ďalšie, menej významné riečne toky z menších doliniek.

3.4 Klimatické pomery

Klimatickú bariéru tu vytvára horský masív Karpát, ktorý spôsobuje časnú dažďovú a snehovú zrážku. Z klimatického hľadiska patrí obec do mierne teplej klimatickej oblasti, do obvodu mierne teplého až vlhkého.

Podnebie je typicky vnútrozemské. Priemerná teplota najchladnejšieho mesiaca január je -4°C. Priemerná teplota najteplejšieho mesiaca júl je +19°C. Priemerná mesačná teplota nad +15°C je v Lednici 80 dní. Priemerná ročná teplota je +8°C. Priemerné množstvo zrážok 800 - 900 mm.


3.5 Rastlinstvo a živočíšstvo

Rastlinstvo

Rastlinstvo v okolí obce sa vyznačuje bohatou škálou, ktorá zahŕňa rôzne druhy z čeľadí aralkovitých, astrovitých, borákovitých či hluchavkovitých. Medzi vzácne významné druhy patria napríklad črmel hájny, ľadenec rožkatý či zlatobyľ obyčajný. V okolí obce tiež môžeme nájsť i prvosienku, iskerník, kopytník, lastovičník, myši chvost, nezábudku skorocel a iné. Na Lednických skalkách sa vyskytuje vzácny druh orchidei. Z drevín tu majú zastúpenie ihličnany aj listnaté stromy. Z hľadiska lesného hospodárstva na južnej strane útesov prevládajú smrekové lesy, v intraviláne obce zase nájdeme ovocné sady tvorené najmä z plánok jabloní a hrušiek.


Živočíšstvo

Fauna územia má do dnešnej doby vzácne obojživelníky ako salamandra škvrnitá, skokan zelený, spomedzi plazov sa tu vyskytuje vretenica, užovka, z jašteríc slepúch lámavý a jašterica obyčajná. Z spomedzi vzácnejších vtákov sa v lednickej oblasti vyskytuje výr skalný. Taktiež sa územie vyznačuje výskytom sokola sťahovavého a bociana čierneho. Hlodavce reprezentuje najmä veverka obyčajná.



3.6 Chránené územia


Z hľadiska záujmu ochrany prírody sa územie obce nachádza v Chránenej krajinej oblasti Biele Karpaty. Územná ochrana je právne vymedzená zákonom NR SR č. 543/2002 Z.z. o ochrane prírody a krajiny. Obec tiež tvorí maloplošné ochranné územie „Prírodná rezervácia Lednické Bradlo,, . Územie sa bolo vyhlásené v roku 1969 na ochranu geomorfologicky výrazných bradlových tvrdošov a významných spoločenstiev a druhov rastlín a živočíchov v Bielych Karpatoch, dôležitých z vedeckovýskumného, náučného a kultúrno-výchovného hľadiska a chránená prírodná pamiatka „Lednické Skalky“, vyhlásená v roku 1993 na ochranu mikroreliefných foriem bradlového pásma s refúgiom teplomilných druhov rastlín a živočíchov trávnych a skalnatých spoločenstiev. Na území tejto prírodnej rezervácie sa nachádza 4. stupeň ochrany.



4. Technická infraštruktúra

Tabuľka č. 6 Stav technickej infraštruktúry

Infraštruktúra	Ukazovateľ	Súčasný stav	Budúci stav
Pošta	áno/nie	Áno	Áno
Káblová televízia	áno/nie	Áno	Áno
Verejný vodovod	pokrytie v %	Áno 70 %	100%
Vlastný zdroj pitnej vody	názov/výdatnosť	Áno	Áno
Verejná kanalizácia dažďová	pokrytie v %	Nie	Áno
Kanalizačná sieť pripojená na ČOV	pokrytie v %	Nie	Áno
Rozvodná sieť plynu	pokrytie v %	Nie	Áno
Pripojenie na sieť internet	ISDN	Áno	Áno
Verejný internet	áno/nie	Nie	Áno
Verejný prístupový bod	áno/nie		Áno
Internetová kaviareň	áno/nie	Nie	Áno
Pokrytie signálom Orange	%	60	100
Pokrytie signálom Telekom	%	70	100
Pokrytie signálom O ₂	%	20	100
Verejné studne	počet	nie	Áno
Pramene pitnej vody	počet/výdatnosť	2	2
Vodojemy	počet/objem	2	2
Priemyselná zóna-výrobná	počet firiem	Nie	Nie
Priemyselná zóna-skladové hospodárstvo	Skladová plocha v m ²	Nie	Nie
Skládka TKO	áno/nie	Áno	Áno
Separovaný zber	áno/nie	Áno	Áno
Zberný dvor pre separovaný zber	áno/nie	Nie	Áno
Kompostovisko	áno/nie	Nie	Áno
Cintorín	počet	1	1
Dom smútku	počet	1	1



4.1 Odkanalizovanie a čistenie odpadových vôd

Obec Lednica nedisponuje kanalizačným systémom. Veľkou nevýhodou je vysoká výšková poloha obce. Obyvatelia používajú súkromné žumpy a septiky, často krát s trativodmi, čím sa veľmi znečisťuje prirodzené prostredie Chránenej krajiny oblasti ako aj podzemných vôd.

4.2 Zásobovanie pitnou vodou

Obyvatelia obce Lednica sú zásobovaní vodou z vybudovaného vodovodu alebo z vlastných vodných zdrojov – studní a malých prameňov. Dĺžka vodovodu je približne 13km. Vodovodná sieť a príslušné vodárenské zariadenia dostatočne pokrývajú potrebu vody v obci a nároky na tlak v sieti.

4.3 Zásobovanie elektrickou energiou

Zásobovanie elektrickou energiou je zabezpečené v obci už od roku 1946. V súčasnosti sú dodávateľom elektrickej energie do obce Lednica Stredoslovenské energetické závody. V celej obci je vybudovaná elektrická sieť a je ňu napojených väčšina domácností ako aj organizácie. Elektrická sieť je v obci realizovaná vzdušným vedením s dĺžkou cca 6 km. Jej súčasťou je aj verejné osvetlenie. Rozvody NN sú riešené vzdušným vedením AlFe na podperných betónových stĺpoch. Sekundárne rozvody sú taktiež vedené vzduchom na betónových stožiaroch vodičmi AlFe.


4.4 Zásobovanie plynom a teplom

Obec nedisponuje plynovodným vedením. Obyvatelia obce vykurojú najčastejšie na tuhé palivo, hlavne na drevo, drevené uhlie a koks. Spaľovanie tuhých palív v rámci CHKO Biele Karpaty patrí medzi nepriaznivé javy pre životné prostredie, nakoľko je ovzdušie znečisťované splodinami horenia, CO₂ a inými odpadovými látkami.

4.5 Verejné osvetlenie a obecný rozhlas

Obecný rozhlas je osadený na stožiaroch, poprípade stĺpoch verejného osvetlenia. Rozhlas je pôvodný. Rozhlasová ústredňa sa nachádza v budove obecného úradu z programu cezhraničnej spolupráce bola zmodernizovaná v rámci sprevádzkovania informačného kanálu. Verejný rozhlas je napojený na miestny infokanáľ a to umožňuje plánované hlásenie v obci.

Verejné osvetlenie sa v obci nachádza popri miestnych komunikáciách. Obci bol v roku 2013 poskytnutý nenávratný finančný príspevok v hodnote 88 207,31€ na rekonštrukciu verejného osvetlenia, ktoré sa v roku 2015 zrealizovalo. V rámci tohto projektu sa vymenilo v obci 118 lúčok a na viacerých miestach pribudli nové lampy, ktoré boli hrazené z rozpočtu obce.




4.6 Telekomunikácie

Pokrytie mobilnými sieťami v obci je pomerne slabé. Spoločnosť ORANGE má silné pokrytie, T-COM – slabšie, O2 – veľmi slabé . V budúcnosti sa obec bude snažiť dohodnúť so spoločnosťami, aby sa pokrytie mobilným signálom zlepšilo.

4.7 Odpadové hospodárstvo

Vývoz zabezpečuje spoločnosť Marius Pedersen. Odpad sa vyváža na skládku v Dubnici nad Váhom. Zároveň v obci zabezpečuje vývoz skla a plastov.



5. Doprava

Dopravná poloha obce má vyslovene vidiecky charakter. Nachádza sa na ceste III. triedy, ktorá sa napája od cesty z Lednických Rovní pokračujúc do obce Horná Breznica. Z južnej strany je dopravné spojenie s obcou Lednica prostredníctvom cesty III. triedy, ktorá spája obce Horovce, Kvašov a končí v Lednici.

5.1 Cestná

Hlavnou dopravnou a urbanizačnou osou územia je cesta Lednické Rovne-Lednica.

Obec má bezproblémové cestné spojenie s viacerými okolitými komunikáciami a doprava je plynulá. Cestou sa možno dostať do obce Lednické Rovne, kde sa nachádza komunikácia II. triedy 574, ktorá spája mesto Púchov s Nemšovou v napojení na D1.

5.2 Miestna

Miestne komunikácie sú upravované z rozpočtu obce postupne podľa nutnosti. Miestnu dopravnú sieť tvoria miestne komunikácie s asfaltovou povrchovou úpravou.


5.3 Hromadná

Obyvatelia majú možnosť využiť dopravné služby SAD Trenčín niekoľkokrát za deň. Spojenie s mestom Púchov a Dubnica nad Váhom je bezproblémové. Prvý autobus v pracovných dňoch odchádza z obce do mesta Dubnica nad Váhom o 4:50 hod. Posledný autobus odchádza z obce do mesta Púchov o 21:10 hod. Počet autobusových spojení, ktoré odchádzajú z obce sa pohybuje v pracovných dňoch okolo 20. Uvedenú frekvenciu autobusových spojov možno považovať za primeranú, keďže z obce je aj možnosť priameho autobusového presunu do okresného mesta, čo zvyhodňuje obyvateľov v ďalších dopravných presunoch mimo rámec obce a okresu.

5.4 Statická

V obci je v prevažnej miere zástavba rodinných domov. Obyvatelia parkujú vo dvoroch, alebo využívajú vlastné garáže. Pre zariadenia občianskej vybavenosti a služieb, ako aj pre bežné potreby odstavenia motorových vozidiel slúžia plochy vedľa miestnych komunikácií alebo priamo krajnice vozoviek.

Obec má vybudované parkovisko so štyrmi parkovacími miestami, nachádzajúcim sa pri Obecnom úrade. Vhodné by bolo vybudovanie parkovacích miest v areáli školy ako aj pri amfiteátri obce, ktorý je využívaný hlavne v letnom období na tradičné lednické dožinkové slávnosti. Chodníky v obci nie sú vybudované, ale z dôvodu bezpečnosti žiakov, ktorí navštevujú miestnu základnú školu, je nutnosť vybudovať chodníky v blízkosti školy ako aj v areáli školy, prípadne na iných miestach, kde to dovoľuje šírka miestnej komunikácie. Vo veľmi zlom stave je prístup do materskej školy, ktorý je z hľadiska bezpečnosti detí nevyhnutné vybudovať.



5.5 Železničná

V obci sa nenachádza zastávka osobných vlakov. Najbližšia vlaková stanica sa nachádza v meste Púchov, kde majú zastávku osobné vlaky i rýchliky s možnosťou nástupu na medzištátne expresy.

5.6 Vodná a Letecká


V okrese sa nenachádza letisko. Najbližšie letecké služby môžu obyvatelia využiť v meste Žilina, prípadne v krajskom meste Trenčín alebo Žilina.

Vodná doprava sa na Slovensku vykonáva na riekach:

- Dunaj (172 km)
- Váh (78,8 km)
- Bodrog (7,8 km)

Na ostatných vodných plochách sa vykonáva prevažne rekreačná a technologická plavba.

Pre lodnú osobnú i nákladnú dopravu má na Slovensku zásadný význam rieka Dunaj, ktorá je najvýznamnejšou riečnou dopravnou tepnou. Spája Bratislavu, Viedeň a Budapešť, resp. Slovensko s Rakúskom a Maďarskom a vďaka kanálu Dunaj-Rýn-Mohan prepája Severné more s Čiernym morom.



6. Demografia

Pre určenie situácie v obci, úrovne jej sociálneho rozvoja, ale i samotnej kvality života v obci slúži viacero ukazovateľov medzi ktoré patrí i vývoj počtu obyvateľstva, prirodzený prírastok/úbytok obyvateľstva, hustota obyvateľstva a iné.

6.1 Vývoj počtu obyvateľov

Celoslovenský trend je znižovanie počtu obyvateľov, ktorý je spojený so starnutím populácie, s nižšou pôrodnosťou a vyššou úmrtnosťou.

Tabuľka č. 7 Vývoj počtu obyvateľov

Rok	2006	2007	2008	2009	2010	2011	2012	2013	2014
Počet obyvateľov	1020	1022	1020	1011	1013	978	976	959	965

Celkový počet obyvateľov vykazuje v sledovanom období pokles obyvateľstva. V porovnaní s rokom 2006 došlo k úbytku obyvateľstva o takmer 60 obyvateľov. Avšak oproti roku 2013 došlo k nárastu, čo možno považovať za pozitívum.


6.2 Prirodzený prírastok/úbytok obyvateľstva

Prirodzený prírastok, resp. úbytok obyvateľstva je rozdiel medzi narodenými a zomretými obyvateľmi v obci. Celoslovenský trend je spojený s vyššou mierou úmrtnosti ako pôrodnosti. Migračné saldo je rozdiel medzi počtom prisťahovaných a odsťahovaných v obci. Celkový prírastok je súčet prirodzeného prírastku a prírastku sťahovaním.

Tabuľka č.8 Celkový prírastok obyvateľstva

Rok	Prirodzený prírastok/úbytok	Migračné saldo	Celkový prírastok
2006	0	2	2
2007	-11	13	2
2008	-14	12	-2
2009	-10	1	-9
2010	4	-2	2
2011	6	-6	0
2012	-2	0	-2
2013	-7	-10	-17
2014	0	6	6

Z tabuľky uvedenej vyššie vyplýva, že obec Lednica zaznamenala v roku 2013 prirodzený úbytok obyvateľstva i negatívne migračné saldo. Z čoho vyplývajú i negatívne hodnoty




celkového prírastku obyvateľstva. V roku 2014 však možno sledovať tieto hodnoty už v pozitívnom horizonte.

6.3 Veková štruktúra

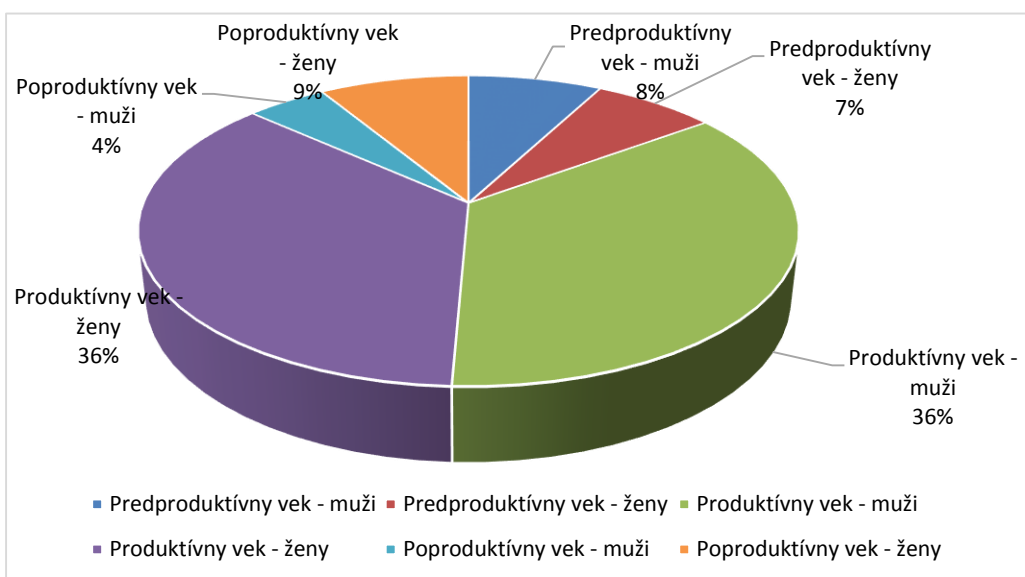
Tabuľka vekovej štruktúry obyvateľstva predstavuje rozdelenie obyvateľov do troch kategórií podľa veku. Ide o obyvateľov v predproduktívnom veku, produktívnom veku a poproduktívnom veku. Na základe tejto štatistiky možno určiť či ide o obec so staršími obyvateľmi, ktorá má nižší rozvojový potenciál, alebo o obec s mladými rodinami, kde možno očakávať nárast obyvateľstva.

Tabuľka č. 9 Veková kategória obyvateľstva

Veková kategória	2006	2007	2008	2009	2010	2011	2012	2013	2014
Počet obyvateľov celkom	1020	1022	1020	1011	1013	978	976	959	965
Predproduktívny vek – muži (0-14)	78	76	80	80	80	72	72	76	75
%	7,6	7,4	7,8	7,9	7,9	7,4	7,4	7,9	7,8
Predproduktívny vek – ženy (0-14)	105	103	93	89	87	88	82	73	69
%	10,3	10,1	9,1	8,8	8,6	9,0	8,4	7,6	7,2
Produktívny vek – muži (15-59)	370	357	353	350	348	357	355	345	345
%	36,3	34,9	34,6	34,6	34,4	36,5	36,4	36,0	35,8
Produktívny vek – ženy (15-54)	320	276	292	294	392	331	339	338	347
%	31,4	27,0	28,6	29,1	38,7	33,8	34,7	35,2	36,0
Poproduktívny vek – muži (60+)	56	69	65	64	67	44	44	44	45
%	5,5	6,8	6,4	6,3	6,6	4,5	4,5	4,6	4,7
Poproduktívny vek – ženy (55+)	91	141	137	134	139	86	84	83	84
%	8,9	13,8	13,4	13,3	13,7	8,8	8,6	8,7	8,7



Graf 1: Veková kategória obyvateľstva v obci Lednica za rok 2014

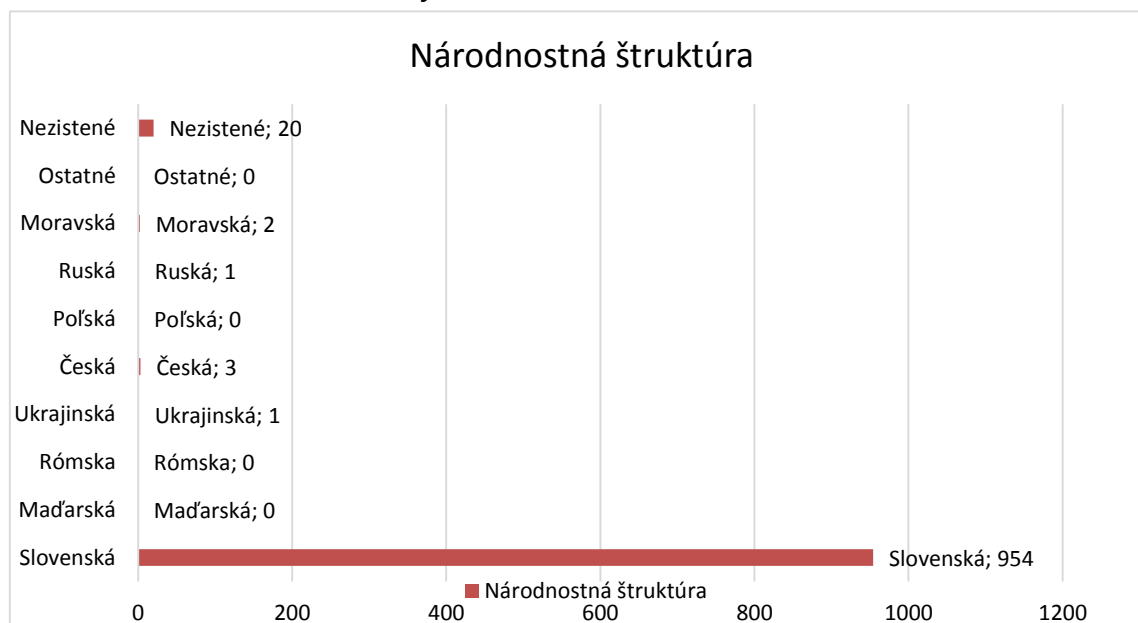



Z tabuľky a grafu vyplýva, že v obci sa nachádza najväčší podiel obyvateľov v produktívnom veku, spolu 72 %. V predproduktívnom veku je 15 % obyvateľstva a poproduktívnom veku 13% obyvateľov.

6.4 Národnostná štruktúra

Národnostná štruktúra v obci je ukazovateľom problematiky národnostných menšín, ich komunitného života a začlenenia do spoločnosti. Vzhľadom na blízkosť hraníc s Českou republikou je možné očakávať nárast českých občanov v obci.

Graf2 : Národnostná štruktúra v obci Lednica





V obci má najväčší podiel slovenská národnosť, traja obyvatelia sú národnosti českej, 2 moravskej, jeden ruskej a ukrajinskej - iní zástupcovia národnostných menšín neboli zistení.

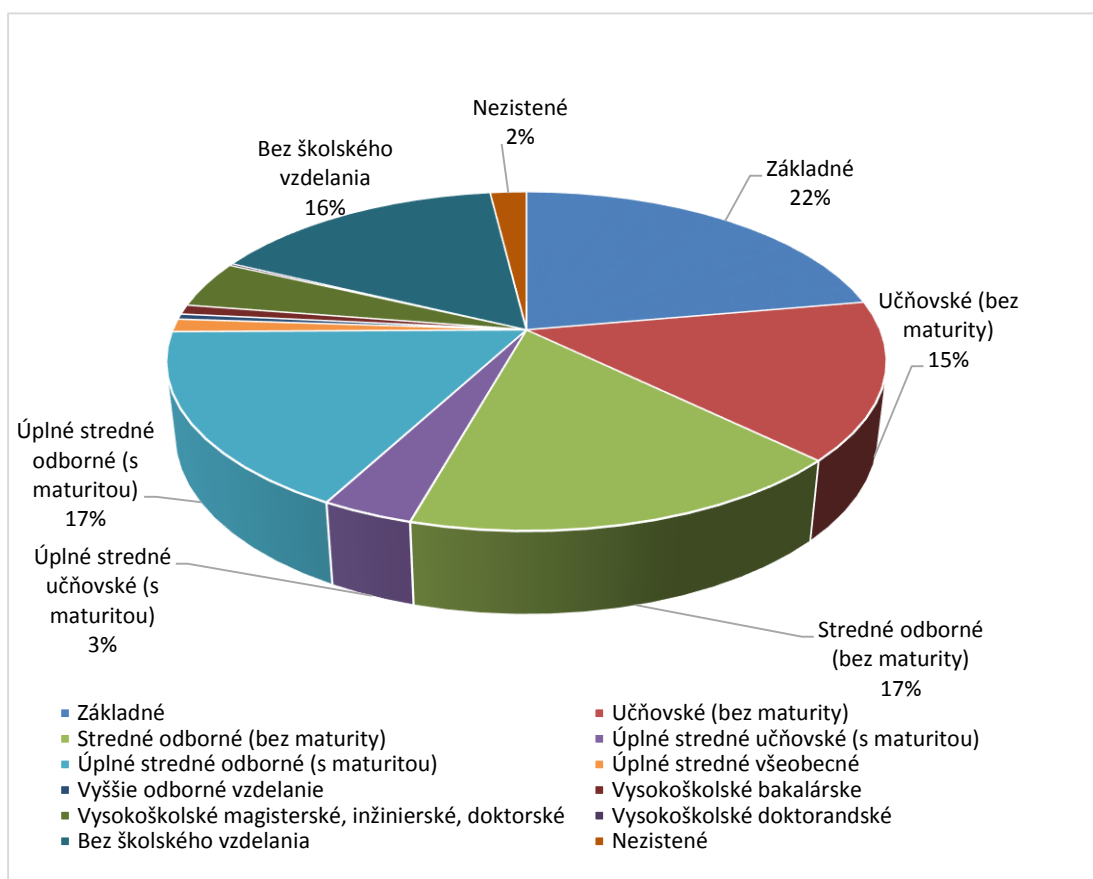
6.5 Vzdelanostná štruktúra


Vzdelanostná štruktúra predstavuje nielen úroveň vzdelania obyvateľov, ale i ich uplatnenia na trhu práce.

Tabuľka č. 10 Vzdelanostná štruktúra

Najvyšší skončený stupeň školského vzdelania	Spolu
Základné	217
Učňovské (bez maturity)	147
Stredne odborne (bez maturity)	167
Úplne stredne učňovské (s maturitou)	34
Úplne stredne odborne (s maturitou)	166
Úplne stredne všeobecne	12
Vyššie	5
Vysokoškolské bakalárske	9
Vysokoškolské magisterské, inžinierske, doktorské	44
Vysokoškolské doktorandské	2
Ostatný bez udania školského vzdelania	18
Ostatný bez školského vzdelania	155
Súhrn	976

Graf 3: Vzdelanostná štruktúra obyvateľstva v obci Lednica





Vzdelanostná štruktúra obyvateľov obce má nasledovnú štruktúru. Najväčší podiel vzdelania je základné, ďalej úplné stredné odborné s maturitou a stredné odborné bez maturity. Vysokoškolské vzdelanie má 44 obyvateľov.

7. Ekonomická štruktúra

Ekonomickú štruktúru vytvárajú podnikateľské subjekty alokované v obci a ich zameranie. Podieľajú sa na tvorbe hrubého domáceho produktu, ponúkajú pracovné príležitosti a s tým súvisiace osobné dôchodky pre obyvateľstvo, prispievajú k rozvoju obce prostredníctvom miestnych daní. Sú teda hlavnou silou ekonomického rozvoja v obci. Na ekonomickom rozvoji obce sa podieľa i miestna samospráva, predovšetkým vytváraním podmienok pre rozvoj podnikania, ale i priamou podnikateľskou činnosťou.

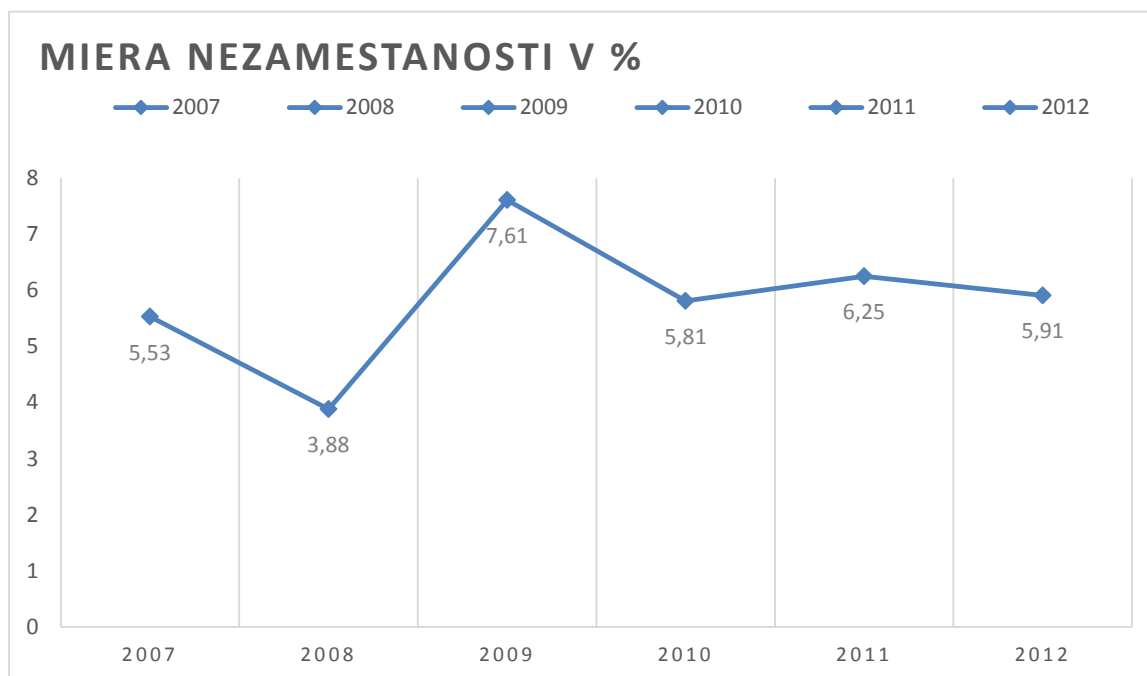
7.1 Miera nezamestnanosti

Vyjadruje pomer počtu nezamestnaných k počtu ekonomicky aktívneho obyvateľstva


Tabuľka č. 11 Miera nezamestnanosti

Rok	2007	2008	2009	2010	2011	2012
Miera nezamestnanosti v %	5,53	3,88	7,61	5,81	6,25	5,91

Graf 4: Miera nezamestnanosti obyvateľstva



Miera nezamestnanosti bola v obci zvýšená v rokoch 2008-2009 kedy stúpila viac ako 4 % body. Išlo o celoslovenský prejav svetovej krízy. Od roku 2009 možno sledovať jej ustálenie.



7.2 Evidovaní uchádzači o zamestnanie

Predstavuje počet ekonomicky aktívneho obyvateľstva, ktorí hľadajú prácu a sú ihneď pripravení nastúpiť do zamestnania.

Tabuľka č. 12 Evidovaní uchádzači o zamestnanie

Rok	2006	2007	2008	2009	2010	2011	2012	2013	2014
Počet	33	35	25	49	43	43	62	43	49

Počet uchádzačov o zamestnanie v obci je kolísavý, globálne od roku 2006 možno hovoriť o raste počtu uchádzačov o zamestnanie.


7.3 Evidencia podnikateľských a mimovládnych subjektov

Formulár č. A 1 Evidencia podnikateľských subjektov

Číslo	Názov PO/sídlo/Sk NACE:
<u>1</u>	Domatos s.r.o.
<u>2</u>	MASTER THERM SK s.r.o.
<u>3</u>	Matus horses s.r.o.
<u>4</u>	MKM s. r. o.
<u>5</u>	REGADO, s. r. o.
<u>6</u>	BEZO, s.r.o.
<u>7</u>	GABISTAV s.r.o.
<u>8</u>	Michal Kováč - MIKO

Formulár č. A 2 Evidencia mimovládnych organizácií

Formulár č. A 5 - Evidencia mimovládnych organizácií	
P. č.	Názov:
<u>1</u>	Ledničanka - priatelia folklóru púchovského okresu
<u>2</u>	"LEDNICKÉ PANSTVO"
<u>3</u>	CENTRUM VLOČKA LEDNICA
<u>4</u>	FK Lednica
<u>5</u>	KLUB STOLNÉHO TENISU LEDNICA
<u>6</u>	Občianske združenie Vienok
<u>7</u>	TJ Hradčan Lednica
<u>8</u>	Združenie majiteľov poľovných pozemkov Katastrálne územie Lednica



8. Sociálna infraštruktúra

8.1 Domový a bytový fond

Obyvatelia obce podľa tradície a prieskumov majú záujem prevažne o samostatne stojace rodinné domy. Na základe tejto skutočnosti je rozvoj obce zameraný najmä na vytvorenie nových plôch pre rozvoj bývania – formou IBV.

Cieľom je teda zvýšenie predpokladaného nárastu obyvateľstva a vytvorenie priaznivých podmienok pre zvýšenie kvality bývania. Individuálna bytová výstavba sa bude realizovať prednostne v zastavanej časti obce v existujúcich prielukách, na voľných plochách a tiež formou prestavieb a nadstavieb existujúceho bytového fondu.

8.2 Školstvo

Pravdepodobne najstaršia škola sa v Lednici nachádzala už v roku 1728. V obci bola v podstate od spomínaného obdobia zriadená stála škola, ktorá sa formovala až do súčasnej podoby. V roku 2006 sa škola integrovala s materskou školou a vytvoril sa nový právny subjekt – Základná škola s materskou školou v Lednici.

V súčasnosti škola poskytuje vzdelanie pre obyvateľov obce i okolitých dedín až po 9. triedu druhého stupňa základškolského štúdia. Počet zamestnancov materskej a základnej školy bol v šk. roku 2014/2015 spolu 23 pedagogických i nepedagogických zamestnancov. V škole sa nachádza aj vlastná jedáleň, kde majú možnosť sa stravovať žiaci MŠ a ZŠ.


Budova školy sa nachádza vo vyhovujúcom technickom stave. Boli tu vymenené okná, no samotná budova ešte nebola zateplená. Interiérové vybavenie školy učebnými pomôckami je na dobrej úrovni, škola disponuje odbornými učebňami, elektronickým vybavením a svojim žiakom poskytuje príjemné prostredie na štúdium.

8.3 Zdravotníctvo

Obec nedisponuje zdravotníckym zariadením a v obci sa ani nenachádza plnohodnotná ambulancia obvodného lekára či pediatra. Stomatológ v obci nie je. Obyvatelia navštevujú lekárov alternatívne v iných obciach, či v meste Púchov. Najbližšie zdravotné stredisko s lekárňou sa nachádza v obci Lednické Rovne a poskytuje lekárov v oblasti stomatológie, všeobecnej medicíny a pediatrie. Zdravotná služba príde do obce do 20 minút.

8.4 Sociálna starostlivosť

Obec nedisponuje hospicom ani domovom dôchodcov. Najbližšie centrum sociálnych služieb sa nachádza v obci Beluša. Obec však poskytuje sociálnu pomoc v zmysle zákona NR SR č.195/1998 Z.z., najmä pre občanov v dôchodkovom veku.



8.5 Spoločenský, kultúrny a športový život

Služby

Základnú obchodnú vybavenosť v obci Lednica predstavuje:

- BEZO, s.r.o.
- Domatos s.r.o.
- GABISTAV s. r. o.
- MASTER THERM SK s.r.o.
- Matus horses s.r.o.
- Michal Kováč – MIKO
- MKM s. r. o.
- REGADO, s. r. o.
- Obecná pálenica
- COOP Jednota- potraviny
- ZAMAT Pavol Vozár – potraviny
- Občerstvenie pri Žliabku – potraviny, pohostinstvo
- Pohostinstvo u Plánku
- Hostinec pod hradom
- Slovenská pošta


Spoločenský život

V obci svoju aktivitu reprezentuje niekoľko organizácií. V minulosti tu pôsobilo Ochotnícke divadlo, ktoré však zaniklo v roku 1964. Jeho členovia boli najmä deti, ale i obyvatelia obce a okolitých dedín.

V roku 1952 obec dostala dar v podobe kinopremietacieho, 16mm prístroja MEOPTON od Okresného národného výboru v Púchove. V roku 1981 vznikol v obci ďalší spolok a to Klub dôchodcov, ktorý vznikol združením lednických dôchodcov, no zároveň o 10 rokov zanikol.

Významnú úlohu v obci Lednica zohráva hudba. V obci sa nachádza niekoľko hudobných, dychových a folklórnych skupín. Prvým známym hudobným telesom v Lednici bola dychová hudba, ktorú založil v roku 1948 Dobrovoľný hasičský zbor v Lednici. Táto hasičská kapela účinkovala na svadbách, cirkevných obradoch i zábavách. V roku 1966 vznikla v Lednici ďalšia hudobná skupina s názvom ORION, ktorá však ukončila svoje pôsobenie v roku 1973, avšak v tom istom roku vznikla v obci nová hudobná skupina ACOR-MUSIC. V roku 1976 skupina ACOR-MUSIC zmenila svoj názov na AKROPOLIS a v repertoári mala takmer všetky hudobné žánre, mala veľa priaznivcov medzi mladou i staršou generáciou a to nielen v Lednici. V roku 2003 vznikla jedna z najvýznamnejších hudobných skupín v Lednici – KOMPROMIS.

V obci má veľkú tradíciu folklórna skupina Ledničanka, ktorú tvorí ženský ako aj mužský kolektív spevákov. Členovia folklórnej skupiny majú na zreteli kultúrne tradície predkov, dobrovoľníckym spôsobom bez nároku na odmenu zachovávajú miestne ľudové tradície,



piesne, hudbu a kroje a iné predmety kultúrnohistorického významu pre budúce generácie. Prezentujú spomínané tradície na folklórnych vystúpeniach doma ako aj v širokom regióne.

V obci tiež pôsobí hnutie kresťanského spoločenstva eRko. Tvoria ho deti a dospelí, ktorí sa venujú rôznych záujmových činnostiam, ako aj spevu. Majú vytvorený spevokol, ktorý spieva v kostole v nedeľu a vo sviatky, organizuje rôzne akcie pre deti i miestnych kresťanov a podieľa sa na kultúrnom a spoločenskom rozvoji obce.

Deťom sa v obci venuje aj občianske združenie Vločka, ktoré pre deti pripravuje rôzne aktivity počas školského roka ako aj počas prázdnin prípravou rôznych zaujímavých akcií a tvorivých dielní pre deti aj rodičov.

Okrem hudobných a vokálnych zoskupení v obci tiež pôsobia spolky iného druhu ako napríklad Poľovnícke združenie. Prvá poľovnícka spoločnosť v Lednici bola založená v roku 1947 s revírom Lednická Lehota s výmerou 400 hektárov. Na základe nariadenia Slovenského Poľovníckeho zväzu z roku 1972 museli menšie poľovné združenia vytvoriť väčšie celky a tak sa revíri Lednice, Zubáka a časť Hornej Breznice spojili do Poľovníckeho združenia Žrnová so sídlom v Lednici.

Založeniu hasičských zborov predchádzalo mnoho pokusov zaviesť do boja proti požiarom organizovaný poriadok. Počiatky požiarneho zboru v Lednici siahajú do druhej polovice 19. storočia. V roku 2005 sa v obci oslavovalo 125 výročie založenia DHZ. K 31. decembru 2008 mal DHZ v Lednici viac ako 30 členov a v súčasnosti sa zúčastňuje na rôznych hasičských súťažiach v okrese a podieľa sa na rozvoji spoločenského a športového života v obci.


Od roku 2004 tu pôsobí Historicko-Astronomická spoločnosť, ktorú tvorí skupina nadšencov histórie a astronómie s veľkým vzťahom ku kultúrno-historickému dedičstvu v obci. V roku 2007 sa HAS Lednica stala 51% spolumajiteľom hradu.

Administratíva

Funguje tu samostatný obecný úrad, ktorý zastrešuje aj matričný a stavebný úrad. Budova obecného úradu bola čiastočne rekonštruovaná. V obci sa tiež nachádza pošta a sídli tu aj miestna knižnica.

Kultúra

V obci sa nachádza kultúrny dom, ktorý vytvára podmienky na sociálny a kultúrny rozvoj obce. KD slúži na organizovanie obecných podujatí, rodinných osláv či súkromných posedení. Budova nie je zateplená, nachádza sa v pomerne nevyhovujúcom stave, no v interiéri boli zakúpené nové stoličky a vymenené svietidlá. Do roku 1964 tu pôsobilo aj ochotnícke



divadlo. V obci sa taktiež nachádzalo malé kino. V súčasnosti sa tu konajú významné udalosti nielen miestneho ale aj regionálneho významu, medzi ktoré neodmysliteľne patria Lednické dožinkové slávnosti.

Ľudové tradície

"Hoci lednický občan v dávnych časoch nemal možnosť, aby sa kultúrne vzdelával, vychovávaný však bol v čarokrásnej prírode, čerpal z nej dojmy, estetický vkus a nežné city. Tieto sa nám zachovali v rôznych formách ešte od starodávnych čias. Konkrétnym príkladom sú vzácne pamiatky, ktoré terajšie pokolenie zdedilo po predkoch. Pamiatky architektúry - hrad a kostol, pamiatky ženského estetického vkusu - čipky a výšivky, krásne zdobené kroje a pamiatky nežného citu v bohatej zbierke piesní a dramatickej povesti zvečnenej v krásnej literárnej tvorbe."


Lednický kroj patril medzi významné ľudové odevy nielen v okolí obce, ale i v celej púchovskej doline. Ženy nosili rubáše, ktorý sa skladal z drieku a sukne, driek obopínal červený pás a zástera tmavej farby s výšivkou. Vydaté ženy si prikrývali hlavu čepcom, rukávce mali vyšívajúce rastlinnými vzormi a ako obuv používali papuče.

Muži nosili dlhé vlasy, ktoré im voľne padali na plecia. Prikrývali si ich čiernym súkenným klobúkom, pretože mal pomerne širokú striešku, pomenovali ho "širákom", klobúk zdobila čierna stuha, vzadu splývajúca nadol. V zime sa nosila čierna čiapka zo súkna, na temeni zdobená kytajkou, kvastľov. Mužská bielizeň, košeľa a spodky sa šili z konopného plátna, ktoré sa tkalo takmer v každej chalupe.

Košeľa bola na krku, rukávoch a prsiach bohato vyšívajúca, namiesto gombíkov sa zaväzovala farebnými mašličkami. Na košeľu sa obliekal čierny súkenný lajblík s okrasnými gombíkmi, tiež zdobený výšivkou. Rukávy haleny boli na koncoch zašité, slúžili ako vrecko na predmety. Preto sa nosila iba prehodená cez plecia.

Ledničania verili viacerým poverám. Napríklad predbehnutie čiernou mačkou alebo predísť s prázdny vedrom znamenalo, že sa dotýčnému bude zle vodiť. Detské šatôčky alebo plienky nesmeli visieť po západe slnka, lebo ich "očúrara" Mora. Na Dorotu sa nesmeli zapriať, lebo sa gazdovi do roka pomstila. Kto odorával susedovi z role, stal sa po smrti svetlonosom, na ktorého sa nesmie v noci zapískať, lebo by odvážlivca zaviedol na nebezpečné miesto. Po západe gazda nepredal mlieko, ak áno, hodil do neho trošku soli, aby sa "nepreškolilo" atď.

Dožinky - Tradícia dožiniek sa v obci udržala až do založenia Jednotného roľníckeho družstva r. 1974. S novou dobou boli žatevné zvyky obnovené folklórnou skupinou z Lednice, a to konkrétne r. 1994, ktorej hlavnými protagonistkami sú Veronika Šeligová - vedúca, Štefánia Mičková, Anna Balážová, Mária Papučová, Anna Hrubčinová, Alena Kvasnicová, Anna Tomancová, Ján Remšík, Miroslav Gažo a mnoho ďalších členov.



Obrázok č. 9 Dožinkové slávnosti

Pravidelné udalosti

- Sánkovačka pre deti
- Deň matiek
- Deň detí
- Lednické dožinkové slávnosti
- Posedenie s dôchodcami
- Vianočný koncert

Šport


TJ HRADČAN

Futbalový klub TJ Hradčan Lednica má za sebou bohatú históriu. Niekoľko generácií športovo "zapálených" jednotlivcov dokázalo spojiť svoje sily a priniesť obci úspechy i na športovom poli najrozšírenejšieho športu - futbalu. Okamžiky úspechu sa síce striedali i zo slabšími rokmi, ale vo výsledku bol šport číslo jeden v obci veľmi úspešný. Každá generácia hráčov a funkcionárov zanechala trvale spomienky na svoje účinkovanie v okresnej amatérskej lige i pamäti divákov.

DHZ Lednica

Dobrovoľný hasičský zbor Lednica bol založený v roku 1880. Zbor, ktorý sa v tom čase volal Fajerman (hasičov volali fajermani), založil pán Strakovič. Stal sa i ich prvým veliteľom. Významným medzníkom v živote DHZ bola ďalšia oslava 125. výročia založenia, v roku 2005. Oslava začala hasičskými hrami pre deti, kde súťažili v rôznych disciplínach.

V obci sa nachádza futbalové ihrisko, ktoré je využívané našim futbalovým klubom ako aj na prípravu hasičov. Naša základná škola nemá ihrisko, ktoré by bolo vhodné na vyučovanie telesnej výchovy, je preto nutnosťou vybudovanie multifunkčného ihriska, ktoré by bolo využívané tak žiakmi základnej školy ako aj ostatnými občanmi.



Cestovný ruch

Obec Lednica sa nezaraďuje medzi rekreačné sídla, no možnosť rekreácie tu poskytuje okolitá príroda a prostredie Chránenej krajinnej oblasti Biele Karpaty. Teritórium obklopujú Biele Karpaty, na severe Javorníky a na východe Malá Fatra. Orientáciu zabezpečujú značky, najdôležitejšie označené modrou, zelenou a žltou farbou. Všetky chodníky začínajú a končia v susedných obciach alebo mestách. Najatraktívnejšie a turisticky najpríťažlivejšie sú výstupy na vrchy Kobylínek (911m), Strachoňovec (786m) a Žrnovú (854).

Obec tiež disponuje lyžiarskym vlekom a v zime poskytuje tiež možnosť bežkárskej trasy.

Cyklotrasy:

Cykloturistika na Žrnovú je preverkou schopností každého jednotlivca. Kratšia trasa vedie spod obce po vybudovanej lesnej ceste, náročnejšia, s dĺžkou 7 km, vedie lesným terénom do Lednických Rovní, kde sa napája na významný cykloturistický ťah Považia- Vážsku cyklomagistrálu.


Turistické trasy:

Modrá trasa: Púchov - Horná Breznica - Lednica - Červený Kameň – Vršatec

Zelená trasa: Lednické Rovne – Lednica – Zubák

Medzištátna túra: Lednica – Nedašova Lehota - Nedašov

V okolí obce je tiež možnosť krátkych turistík a prechádzok napríklad na Lednický hrad, vrch Žrnovú, Strachoňovec a Kobylínek, či po okolitých lúkach a horách.




9. Vplyv miestnej samosprávy na ekonomiku obce

Na dosiahnutie cieľov v rámci rozvoja miestnej ekonomiky obce slúžia nasledovné nástroje:

- *Finančné nástroje* - daňové právomoci pozostávajúce z miestnych daní, predovšetkým dane z nehnuteľností a miestne poplatky za komunálny odpad
- *Využitie majetku* - príprava a prenájom nehnuteľností sústredené na podnikateľské aktivity
- *Marketingové nástroje samosprávy*

9.1 Finančné a rozpočtové hospodárenie obce

Finančné hospodárenie je riadené najmä rozpočtom obce, ktorý vyjadruje ekonomickú hospodárnosť obce. Spustením fiškálnej decentralizácie po roku 2005 boli posilnené príjmy samospráv prostredníctvom právomocí, ktoré determinovali výšku miestnych daní. Zaviedol sa systém prerozdelenia daní z príjmu fyzických osôb medzi jednotlivé obce a stali sa vlastným príjmom pre obce. Daňové príjmy predstavujú pre rozpočet processtabilné a opakovateľné zložky. Naopak nedaňové príjmy majú doplnkový charakter, ktoré vychádzajú z vlastníctva, prevodu majetku a činností obce.




A2. Analýza vonkajšieho prostredia

1. STEEP Analýza

STEER analýza resp. analýza vonkajšieho prostredia zohľadňuje vplyv STEEP faktorov. Ide o faktory v oblasti sociálnej, technologickej, ekonomickej a politickej. Tieto faktory ovplyvňujú najmä miestny rozvoj. Všetky faktory sú vzájomne späté a nie je možné ich posudzovať oddelene.

Sociálne prostredie	Technologické prostredie	Ekonomické prostredie	Environmentálne prostredie	Politické prostredie
Zmeny populácie- zvyšovanie počtu vysokoškolsky vzdelaných ľudí	Využívanie IKT pre komunikáciu s obyvateľstvom obce a zabezpečenie skvalitnenia verejných služieb	Využívanie doplnkových zdrojov financovania z EÚ pre spolufinancovanie projektov	Zvyšovanie environmentálneho zaťaženia	Administratívna pripravenosť SR na čerpanie finančných prostriedkov z EÚ
	Zavádzanie inovatívnych prvkov u zamestnávateľov	Nové pracovné príležitosti	Zistenie doposiaľ neobjavených environmentálnych záťaží	Komplikovaná legislatíva v oblasti verejného obstarávania
		Vyriešenie dopravného zaťaženia		
		Daňové zaťaženie		




A3. Zhodnotenie súčasného stavu územia


1. SWOT analýza

Formulár č. A4 SWOT


Silné stránky	Slabé stránky
Hospodárske <ul style="list-style-type: none">dostatok pracovnej sily pre priemyselprítomnosť firiem s dobrým rozvojovým potenciálomvýhodná poloha obce vzhľadom na blízkosť hlavných uzlov regiónu a okresného mestablízkosť významných zamestnávateľov a lokalizácia silných priemyselných podnikov vytvára dostatok pracovných príležitostí pre obyvateľov obce,vybudovaná sieť na rozvod elektrickej energieexistencia verejného osvetleniaexistencia verejného rozhlasuverejný vodovodvyhovujúci systém regionálnej autobusovej dopravypravidelný odvoz TKO a separovaniezhodnotenie existujúcich remesiel – ich oživenie a rozvojexistencia vhodných plôch pre budovanie oddychových častíexistencia vhodných plôch na rozvoj IBV,spolupráca s podnikateľským sektorompodpora podnikateľov a vytvorenie vhodných podnikateľských podmienokčerpanie prostriedkov EÚv blízkosti obce prechádzajúca cesta diaľničného typu D1 prepájajúca severnú a juhozápadnú časť Slovenska medzinárodného významu,pokrytie signálom mobilných operátorovpostupne zavádzané služby eGovernemtu a elektronizácia služieb štátnej správy a samosprávy	Hospodárske <ul style="list-style-type: none">nevyriešené vlastnícke vzťahy k pozemkom a stavbám, ktoré sa môžu stať prekážkou pri rozvoji podnikateľských aktivít,nízky rozpočet obce nedovoľuje v dostatočnej miere podporovať podnikateľské aktivity obyvateľstva,nedostatok investičného kapitálu z vlastných zdrojov,vysoká finančná zaťaženosť a administratívne bariéry obmedzujúce rozvoj podnikania,nedostatočné využitie existujúcich výrobných kapacít,nedostatočná podpora poľnohospodárskych podnikov,zlý technický stav ciest a komunikáciíabsencia plynofikácie obceabsencia kanalizácie v obciabsencia železničnej dopravynízky rozpočet obce nedovoľuje potrebnú podporu podnikanianedostatok vlastného investičného kapitálunedobudovaná technická infraštruktúraadministratívna náročnosť pri získavaní prostriedkov z fondov EÚnedostatok finančných prostriedkov na údržbu technickej infraštruktúryabsencia chodníkov popri cestách a komunikáciáchnízky počet užívateľov internetumnoho miestnych komunikácií je bez asfaltového povrchu a nie sú majetkovo vysporiadanénedostatok parkovacích miest v obci
Sociálne <ul style="list-style-type: none">existencia futbalového ihriskaexistencia domu kultúryfungujúca základná školafungujúca materská školavoľnočasové aktivitydobre fungujúca spolková činnosťdlhoročná história obce, tradície,prítomnosť kultúrnych pamiatokpravidelné kultúrne aktivity : oslava Dňa matiek, posedenie s prestárlymi občanmi, kultúrne akcie pre deti na MDD, Mikuláš, divadelné predstavenia, stávanie májov, víťanie detí do života, jubilejné sobáše, spoločenské plesy, zábavy a diskotéky,udržiavané tradície a zvyky : víťanie nového roka, stávanie májov, víťanie detí do života, oslavy výročia	Sociálne <ul style="list-style-type: none">nedostatok finančných prostriedkov na údržbu existujúcich a výstavbu nových športovo-rekreačných objektovnedostatočné materiálne zabezpečenie a podpora talentovanej mládeženedostatok finančných prostriedkov pre činnosť kultúrnych zariadení a ich rozvojnerozvinutá kultúrna turistikaslabá propagácia kultúrnych aktivít obcenedostatočne rozvinutý cestovný ruchnedostatočná informovanosť obyvateľstva o možnostiach podnikania v cestovnom ruchunedostatočná propagácia obce a regiónunedostatočná spolupráca s cestovnými kancelárkamislabá propagácia ľudových tradícií a remesiel, ako i



<ul style="list-style-type: none">• obce, dožinkové slávnosti• rozvoj a uchovávanie kultúrnych tradícií a folklóru,• dobré kultúrne povedomie obyvateľov,• strategická východisková poloha na poznávacie výlety do širšieho okolia obce,• fungujúce športové spolky – dobrovoľný hasičský zbor	<ul style="list-style-type: none">• miestnych špecifik• nedostatok športovísk potenciálne využiteľných návštevníkmi obce• chýba rekreačné zázemie obce,
Environmentálne	Environmentálne
<ul style="list-style-type: none">• prírodné bohatstvo s lesmi, pasienkami,• veľké plochy lesov vhodných na rekreáciu,• vysoká hustota vzácných prírodných úkazov,• existencia separovaného zberu,• zabezpečený systém odvozu a likvidácie komunálneho odpadu,• fungujúci systém odvozu a likvidácie TKO,• existencia protipovodňových opatrení na rieke Váh,	<ul style="list-style-type: none">• v širšom okolí prítomné výrobné prevádzky spôsobujúce nadmernú produkciu polietavých častíc prachu,• narastanie individuálnej automobilovej a motocyklovej dopravy na diaľnici D1,• vykurovanie tuhými palivami má zlý vplyv na ŽP• absencia kanalizácie• nízka miera vynútiteľnosti práva v oblasti ŽP,• nedostatočná informovanosť obyvateľstva o stave ŽP,• nedostatok technických kapacít zberu, dopravy, triedenia, zhodnocovania a likvidácie odpadov,• sídlo ekologicky záťažových prevádzok v Považskej Bystrici,• kyslé dažde znehodnocujúce lesný porast v okolí,• nadmerné využívanie umelých hnojív spôsobujúce acidifikáciu pôdy,• existencia čiernych skládok,
Príležitosti	Ohrozenia
Hospodárske	Hospodárske
<ul style="list-style-type: none">• využitie prírodného potenciálu (rozvoj ekoturizmu)• nadviazanie nových partnerstiev na úrovni SR a aj v zahraničí• orientácia na efektívne partnerstvá a kooperáciu aktérov regionálneho rozvoja• vysporiadanie pozemkov• ideálne podmienky na rozvoj cestovného ruchu,• možnosť získania finančných prostriedkov z fondov EU,• zahraničné investície,• blízkosť k kúpeľnému mestu Rajec a Teplice a Rajec• podpora rozvojových investícií,• vytvorenie nových pracovných miest najmä v malom a strednom podnikaní a službách,• zlepšenie vzdelanostnej úrovne obyvateľstva môže byť hybnou silou rozvoja podnikateľských aktivít,• dostatok ľudských zdrojov s dostatočnými skúsenosťami v oblasti poľnohospodárstva,• rozšírenie drevovýroby,• existencia vhodných podmienok na rozvoj poľnohospodárstva,• maximálna podpora podnikateľov a vytváranie vhodných podnikateľských podmienok,• rozvoj technickej infraštruktúry,• rozvoj informačných technológií – lepší prístup k informáciám,• rozvoj environmentálne vhodných technológií,• vytvorenie nových pracovných miest najmä v malom a strednom podnikaní a službách,• spájanie pravidelných, tradičných kultúrnych aktivít	<ul style="list-style-type: none">• administratívne opatrenia obmedzujúce plnohodnotný rozvoj cestovného ruchu,• veľká administratívna náročnosť pre získanie financií zo štátnych dotácií a z fondov EU,• nedostatok investičného kapitálu,• neochota obyvateľov uskutočňovať podnikateľské aktivity,• neochota obyvateľov investovať do ďalšieho vzdelávania,• malá miera podpory miest a obcí zo strany štátu,• zhoršujúci sa stav obecných stavieb a komunikácií,• absencia chodníkov popri miestnych cestných komunikáciách,• nevýhodné podmienky čerpania prostriedkov z EÚ fondov,• nevýhodné podmienky čerpania úverových zdrojov z komerčných bánk,• pokles rozsahu prepravy na železnici a zvyšovanie negatívnych účinkov dopravy na životné prostredie,• zvyšujúce sa náklady na údržbu a opravy cestnej infraštruktúry,• oneskorená výstavba a modernizácia cestnej siete,• spomalenie hospodárskeho rastu,• narastanie environmentálneho zaťaženia,• trvalý presun cestujúcich z verejnej osobnej dopravy na individuálnu dopravu,• nedostatočná kvalita právneho rámca výkonu činností verejnej správy,• zvyšovanie komunikačnej a administratívnej náročnosti



<p>s podnikateľskými aktivitami, resp. organizovanie kultúrnych aktivít pre podnikateľské účely (poznávacia a kultúrna turistika),</p> <ul style="list-style-type: none">• rekonštrukcia miestnych komunikácií,	<p>výkonu činností verejnej správy vo vzťahu k externému, ako aj internému prostrediu,</p>
Sociálne	Sociálne
<ul style="list-style-type: none">• možnosť použitia 2% daní daňových subjektov na prioritné potreby zdravotníctva,• rozšírenie opatrovateľskej služby,• zakladanie mimovládnych neziskových organizácií poskytujúcich všeobecne prospešné služby,• podpora rozvoja sociálnych služieb, a iných opatrení, projektov a programov na podporu sociálneho začleňovania ohrozených skupín podľa ich špecifických potrieb,• lepšie podmienky na zladovanie prac. a rodinných povinností,• možnosti získania finančných prostriedkov z fondov EÚ• zvýšenie počítačovej gramotnosti obyvateľstva, žiakov a učiteľov• úprava cyklotrás a turistických chodníkov• rozvinúť kultúrne povedomie a tradície mládeže• cezhraničná spolupráca s ČR vo všetkých oblastiach života• lepšia koordinovanosť a propagácia podujatí obce a okolitých obcí• obnova tradícií a remesiel• podpora miestnych spolkov• spolupráca s podnikmi v regióne vrátane zvýšenia prístupu žiakov k moderným strojom a zariadeniam,• vybudovanie pódia v centre obce so štýlovým dreveným posedením,• vybudovanie predajných stánkov,• každoročné folklórne slávnosti,• výstavba izby folklóru a zvyklostí obce,• výstavba remeselného dvora,• rozvoj sponzorovania kultúry,• obnova zanikajúcich tradícií,• vydanie multimediálnych propagačných materiálov o obci, jej kultúrnom dedičstve a tradícií,• zefektívnenie spolupráce s okolitými obcami na regionálnej úrovni,• vybudovanie vnútorného orientačného systému /označenie ulíc, budov, lokalít, orientačná mapa/,• vydávanie obecných novín, propagačné materiály,• možnosť rozvíjať agroturistiku,• možnosť rozvoja oddychovej turistiky v okolí• možnosti rozvoja cykloturistických, jazdeckých a náučných chodníkov,• vytypovanie lokality na rozvoj rekreačných aktivít,• výstavba rekreačného zariadenia v majetku obce,	<ul style="list-style-type: none">• rast počtu obyvateľov v seniorskej kategórii,• zhoršujúca sa sociálna situácia niektorých skupín obyvateľstva,• nízky záujem zamestnávateľov o prijímanie uchádzačov o zamestnanie na podporované pracovné miesta,• nedostatočný záujem zamestnávateľov o udržateľnosť vytvorených pracovných miest,• zvyšujúci sa počet klientov odkázaných na pomoc iných nesystematickou preventívnou prácou v prirodzenom rodinnom a otvorenom prostredí,• zvyšujúce sa finančné náklady na sociálne služby a iné opatrenia pretrvávajúcim poskytovaním tradičných foriem pomoci a služieb pobytového charakteru a riziko znižovania kvality života občanov finančnou náročnosťou sociálnych služieb pre klienta,• nepriaznivý demografický vývoj,• nedostatok finančných prostriedkov na údržbu existujúcich športových objektov,• nedostatočné materiálne zabezpečenie a podpora talentovanej mládeže v jednotlivých druhoch športov,• nárast sociálnej ohrozenosti mládeže,• nedostatok finančných prostriedkov na výstavbu nových športovo-rekreačných objektov,• neochota ľudí investovať a započat podnikateľské aktivity v cestovnom ruchu,• zaostávanie obce v rozvoji CR sa nakoniec odrazí v úrovni kvality života jeho obyvateľov,• predstih „konkurenčných obcí“ v oblasti poznávacej turistiky, športovej a pobytovej turistiky,• nezáujem obyvateľov o rozvoj svojho kultúrneho povedomia,• slabá podpora kultúry zo strany štátu a VUC,• posun priorit mládeže ku konzumnej kultúre,• nedostatok finančných prostriedkov na šírenie miestnej kultúry za hranice katastrálneho územia na obce,• neuskutočnená rekonštrukcia kultúrneho domu,
Environmentálne	Environmentálne
<ul style="list-style-type: none">• úprava koryt a brehov riek• využívanie alternatívnych a obnoviteľných zdrojov energie• vybudovanie kanalizácia a plynofikácia obce• zachovanie a propagácia prírodného dedičstva• odstránenie zdrojov znečistenia povrchových a	<ul style="list-style-type: none">• rozvoj „tvrdého“ turizmu, ktorý neberie ohľad na potreby miestneho obyvateľstva a prostredia• nadmerná hospodárska činnosť negatívne vplyvajúca na stav životného prostredia• znečistenie ovzdušia strednými zdrojmi znečistenia• zníženie biodiverzity




<ul style="list-style-type: none">podzemných vôdzvýšiť povedomie obyvateľstva v oblasti životného prostrediamožnosti získania finančných prostriedkov z fondov EÚvybudovanie nových zberných stanovišť na separovaný odpad,úprava verejných plôch,rekonštrukcia miestnych komunikácií,	<ul style="list-style-type: none">zhoršujúci sa stav životného prostredia v dôsledku nadmernej hospodárskej činnosti v ostatných častiach kraja,znečistenie ovzdušia veľkými zdrojmi znečistenia,dopady na zdravotný stav obyvateľov,zníženie biodiverzity,pretrvávajúce vykurovanie hlavne tuhými palivami,nárast množstva vyvázaných odpadov,nízka disciplína pri nakladaní s odpadmi,neriešenie problému existencie „čiernych“ skládok,
---	---

2. Kontrolný zoznam pre hodnotenie možných rizík

Formulár č. A 5 Kontrolný zoznam pre hodnotenie možných rizík

Druh rizika	Objekt rizika	Zdroj rizika	Nežiaduce dôsledky	Pravdepodobnosť
Individuálne	Územie	Nezáujem partnerov/obyvateľov o realizáciu PHSR	Nenaplnenie stanovených cieľov PHSR	Nízka
Technické	Územie	Dopravná zaťaženosť územia	Zaťaženie životného prostredia	Nízka/Stredná
Ekologické	Územie	Zistenie doposiaľ neobjavených starých environmentálnych záťaží	Zvyšovanie znečistenia životného prostredia	Nízka
Sociálne	Územie	Nedostatočné kapacity	Odliv obyvateľstva	Nízka
Ekonomické	Územie	Neatraktívne prostredie pre investorov	Zvyšovanie nezamestnanosti	Nízka



2 Strategická časť

Strategická časť obsahuje stratégiu rozvoja obce pri zohľadnení jej vnútorných špecifik a určí hlavné ciele a priority rozvoja obce pri rešpektovaní princípov regionálnej politiky v záujme dosiahnutia vyváženého udržateľného rozvoja územia.

Stratégia vyplýva z názorov a požiadaviek obyvateľov obce, zo SWOT analýzy a realizovaných analýz. Definovanie globálneho cieľa a strategických cieľov v jednotlivých oblastiach rozvoja obce je dôležité najmä z hľadiska naplnenia rozvojových zámerov a priorít obce.

Obsah:

- Vízia územia
- Formulácia a návrh stratégie
- Výber a popis strategických cieľov v jednotlivých politikách – oblastiach rozvoja (hospodárska, sociálna, environmentálna)


1 Vízia obce

V súvislosti s Národnou stratégiou regionálneho rozvoja, ktorá predstavuje víziu, že regióny budú schopné využívať svoj vnútorný potenciál ako svoju konkurenčnú výhodu za účelom zvyšovania kvality života lokálneho obyvateľstva, a zároveň v jednotlivých regiónoch budú znižované vnútroregionálne rozdiely:

Obec Lednica bude

- ekonomicky rozvíjajúca sa obec, ktorá podporuje podnikateľov vo vidieckom cestovnom ruchu, tvorbu nových pracovných miest, vybudovanie siete služieb s ponukou obchodov, turistických trás.
- Sociálne a spoločensky atraktívna obec – ktorá bude plniť funkciu miesta pre aktívny život všetkých obyvateľov, starším obyvateľom zabezpečí všetky základné potreby pre plnohodnotný život v dôchodkovom veku, opatrovateľskú službu a sociálnu starostlivosť, zdravotné ošetrovanie v dosahu, pre mladých ľudí možnosť zakladania spolkov, aktívneho stretávania sa, možnosti pre využitie voľného času, tvorba voľnočasových aktivít a spoločenského, kultúrneho a športového vyžitia, vytvorenie vhodných podmienok pre mladé rodiny s deťmi, znižovanie kriminality, vybudovanie atraktívnej obce nielen pre obyvateľov ale i pre turistov a návštevníkov
- obec so zdravým životným prostredím s modernou interaktívne komunikujúcou samosprávou v ekologicky zdravom, tichom a príťažlivom prostredí

Pre roky 2015-2025 s rešpektovaním horeuvedeného spracovateľa navrhujú víziu rozvoja obce, ktorá je zameraná hlavne **na kvalitu života občanov.**



- Priateľská obec, vzdelaných a pracovitých občanov a návštevníkov s pozitívnym vzťahom k obci a k životnému prostrediu.
- Obec aktívna, kultúrne a spoločensky rozvinutá založená na spolupráci obyvateľov a návštevníkov s cieľom zlepšiť životné podmienky a zvýrazniť krásu a prednosti územia.
- Zvyšovanie zamestnanosti prostredníctvom rozvoja vidieckeho podnikateľského prostredia, ktoré je šetrné k životnému prostrediu.
- Úspešnou spoluprácou v regióne, realizáciou regionálnych politík a využitím investícií doceliť vyvážený rozvoj

Pre naplnenie vízie rozvoja si obec pre roky 2014-2020 stanovila tri prioritné oblasti svojho rozvoja:

1. sociálna oblasť,

2. ekonomická (hospodárska) oblasť,

3. environmentálna oblasť,

V týchto prioritných oblastiach **bude obec vytvárať podmienky** pre zvýšenie kvality života obyvateľov obce, pre zvýšenie jej konkurencieschopnosti a ekonomickej výkonnosti s vyváženým rozvojom oblastí trvale udržateľného rozvoja a rešpektovaním strategických cieľov VÚC –TSK. V prioritných oblastiach rozvoja si obec **stanovila strategické ciele** a **navrhla opatrenia**, ktorými tieto strategické ciele chce dosiahnuť.

PRIORITOU STRATÉGIE EURÓPA 2020 je dosiahnutie rastu, ktorý je:

Inteligentný - Udržateľný- Inkluzívny


V nadväznosti na PHSR Trenčianskeho samosprávneho kraja a Stratégie Európa 2020 budeme tieto priority dosahovať nasledovným spôsobom:

Inteligentný rast, založený na inováciách, modernizácii a podpore výskumu a vývoja, ktorý vplýva na štatistiky rozvinutosti európskych regiónov. Faktor je treba výrazne posilniť a zhodnotiť. To je možné za predpokladov rozvinutého a kvalitného školstva na úrovni stredného školstva a následných kompetencií v oblasti vyššieho vzdelania. Užšie prepojenie školstva s praxou je nevyhnutnosťou.


- Vzdelávanie – prispôbenie svojich zručností súčasným požiadavkám trhu práce
- Digitálna spoločnosť – väčšie prepojenie digitálnych technológií a zvyšovanie digitálnej gramotnosti obyvateľstva.

Udržateľný rast sa zakladá na:

- Znižovaním emisií a zachovaním biologickej rozmanitosti
- Využívaním nových ekologických technológií
- Budovaním inteligentných rozvodov elektrickej energie
- Zlepšovaním prostredia MSP



Inkluzívny rast znamená efektívne využívanie zdrojov vnútorného prostredia Regiónu: ľudských, prírodných a kapitálových. Významným faktorom je spoluúčasť obyvateľov TSK na tomto inkluzívnom raste. Súvisí s tým najmä rozvoj kreativity obyvateľov vo všetkých typov aktivít najmä rozvoj: cestovného ruchu, kultúry a športu. Dôležitým faktorom je funkčná dopravná infraštruktúra napojená na medzinárodné dopravné koridory so zabezpečenou podporou podnikateľských aktivít využívajúcich miestne ľudské zdroje s potrebnou kvalifikáciou.



2. Formulácia a návrh stratégie


Vízia obce Lednica

Strategický cieľ.

Zvýšenie kvality života obyvateľov prostredníctvom kvalitne dobudovanej technickej a sociálnej infraštruktúry, komplexne dobudovanou ponukou obchodu a služieb, vytvorením bezpečného a atraktívneho priestoru obce.

Formulár č. S 1 - Hierarchia strategických cieľov


Prioritné oblasti		
PO 1 Hospodárska	PO 2 Sociálna	PO 3 Environmentálna
Ciele prioritných oblastí		
Cieľom hospodárskej oblasti je zvyšovanie konkurencieschopnosti a tvorba pracovných príležitostí	Cieľom sociálnej oblasti je vytvoriť podmienky pre kvalitný život občanov	Cieľom environmentálnej oblasti je ochrana a tvorba ŽP
Opatrenia- Oblasť podpory		
Podnikateľské prostredie, malé a stredné podniky	Sociálna starostlivosť	Technická infraštruktúra
Dopravná infraštruktúra	Školstvo a vzdelávanie	Odpadové hospodárstvo
Cestovný ruch	Športová, kultúrna a zdravotnícka infraštruktúra	Protipovodňová ochrana
	Verejná správa	Ochrana prírody a biodiverzity



3. Výber a popis strategických cieľov v jednotlivých politikách

Formulár č. S 2 – Výber a popis strategických cieľov

Prioritné oblasti, oblasti podpory a opatrenia		
PO 1 Hospodárska	PO 2 Sociálna	PO 3 Environmentálna
Oblasť podnikateľského prostredia, malých a stredných podnikov	Oblasť sociálnej starostlivosti	Oblasť technickej infraštruktúry
Opatrenie 1.1 Podpora podnikateľov a zvýšenie zamestnanosti v obci.	Opatrenie 2.1 Komplexná starostlivosť o sociálne znevýhodnené skupiny občanov.	Opatrenie 3.1 Dobudovanie kanalizácie a ČOV, dobudovanie verejného vodovodu
Opatrenie 1.2 Optimálna sieť zmodernizovaných verejných budov.		Opatrenie 3.2 Plynofikácia obce a obnoviteľné zdroje energie Opatrenie 3.3 Úsporne a esteticky osvetlená obec a ozvučená s dôrazom na bezpečnosť.
Oblasť dopravnej infraštruktúry	Oblasť školstva a vzdelávania	Oblasť odpadového hospodárstva
Opatrenie 1.3 Kvalitné, bezpečné a udržiavané miestne komunikácie, chodníky	Opatrenie 2.2 Podpora aktivít a projektov v oblasti školstva a vzdelávania vrátane zlepšenia materiálno technických podmienok škôl a školských zariadení.	Opatrenie 3.4 Obec s účinným, ekonomicky udržateľným a ekologickým systémom odpadového hospodárstva.
Oblasť cestovného ruchu	Oblasť športovej, kultúrnej a zdravotníckej infraštruktúry	Oblasť protipovodňovej ochrany
Opatrenie 1.4 Vytváranie podmienok pre rozvoj cestovného ruchu	Opatrenie 2.3 Podpora kultúrnych, športových a spoločenských podujatí	Opatrenie 3.5 Ochrana obyvateľov pred povodňami.
	Oblasť verejnej správy	Oblasť ochrany prírody a biodiverzity
	Opatrenie 2.4 Skvalitnenie verejných služieb poskytovaných občanom	Opatrenie 3.6 Podpora aktivít v oblasti prírodného dedičstva



4. Stratégia rozvoja obce na roky 2015-2025 (Prehľad)

1. Oblasť hospodárskej politiky

Cieľom obce Lednica na roky 2015-2025 v hospodárskej oblasti je zvyšovanie konkurencieschopnosti a tvorba pracovných príležitostí. Tento cieľ sa bude naplňať prostredníctvom opatrení:

- | | |
|---------------|---|
| Opatrenie 1.1 | Podpora podnikateľov a zvýšenie zamestnanosti v obci. |
| Opatrenie 1.2 | Optimálna sieť zmodernizovaných verejných budov. |
| Opatrenie 1.3 | Kvalitné, bezpečné a udržiavané miestne komunikácie, chodníky |
| Opatrenie 1.4 | Vytváranie podmienok pre rozvoj cestovného ruchu, marketing |

2. Oblasť sociálnej politiky


Cieľom obce Lednica na roky 2015-2025 v sociálnej oblasti je vytvoriť podmienky pre kvalitný život občanov. Tento cieľ sa bude naplňať prostredníctvom opatrení:

- | | |
|---------------|--|
| Opatrenie 2.1 | Komplexná starostlivosť o sociálne znevýhodnené skupiny občanov. |
| Opatrenie 2.2 | Podpora aktivít a projektov v oblasti školstva a vzdelávania vrátane zlepšenia materiálo technických podmienok škôl a školských zariadení. |
| Opatrenie 2.3 | Podpora kultúrnych, športových a spoločenských podujatí |
| Opatrenie 2.4 | Skvalitnenie verejných služieb poskytovaných občanom |

3. Oblasť environmentálnej politiky

Cieľom obce Lednica na roky 2015-2025 v environmentálnej oblasti je ochrana a tvorba ŽP. Tento cieľ sa bude naplňať prostredníctvom opatrení:

- | | |
|---------------|--|
| Opatrenie 3.1 | Dobudovanie kanalizácie, verejného vodovodu a ČOV |
| Opatrenie 3.2 | Plynofikácia obce a obnoviteľné zdroje |
| Opatrenie 3.3 | Úsporne a esteticky osvetlená obec a ozvučená s dôrazom na bezpečnosť. |
| Opatrenie 3.4 | Obec s účinným, ekonomicky udržateľným a ekologickým systémom odpadového hospodárstva. |
| Opatrenie 3.5 | Ochrana obyvateľov pred povodňami. |
| Opatrenie 3.6 | Podpora aktivít v oblasti prírodného dedičstva |



3 Programová časť

Obsah:

- Konkrétne opatrenia a projekty vrátane ich priradenia k jednotlivým cieľom a prioritám
- Súbor ukazovateľov výsledkov a dopadov vrátane východiskových a cieľových hodnôt

Programová časť PHSR obsahuje najmä zoznam opatrení a aktivít na zabezpečenie realizácie programu rozvoja obce, t. j. obsahuje podrobnejšie rozpracovanie strategických cieľov v hospodárskej, sociálnej a environmentálnej politike minimálne na úroveň opatrení a aktivít, ktoré sú tvorené vecne príbuznými skupinami projektov.

1. Opatrenia a aktivity podľa jednotlivých oblastí


Obsah:

- Konkrétne opatrenia a projekty vrátane ich priradenia k jednotlivým cieľom a prioritám
- Súbor ukazovateľov výsledkov a dopadov vrátane východiskových a cieľových hodnôt


Programová časť PHSR obsahuje najmä zoznam opatrení a aktivít na zabezpečenie realizácie programu rozvoja obce, t. j. obsahuje podrobnejšie rozpracovanie strategických cieľov v hospodárskej, sociálnej a environmentálnej politike minimálne na úroveň opatrení a aktivít, ktoré sú tvorené vecne príbuznými skupinami projektov.

Formulár č. P 1 - Prehľad opatrení, projektov a aktivít podľa oblastí


OP.		2015	2016	2017	2018	2019	2020	2020-25
1.1	Podpora podnikateľov a zvýšenie zamestnanosti v obci							
1.1.1	Spracovanie stratégie podpory podnikania a zvýšenie informovanosti o možnostiach podpory zo strany obce, VUC, štátu, EÚ							
1.1.2	Komunikácia s hlavnými sociálno-ekonomickými partnermi pri koordinácii rozvojových aktivít							
1.1.3	Vytvorenie ekonomických a technických podmienok pre výstavbu priemyselnej zóny v areály bývalej píly (výkup pozemkov, IS)							
1.1.4	Vymedzenie prenájomateľných priestorov – polyfunkčný objekt- rekonštrukcia budovy							




	bývalého klubu dôchodcov s prenajímateľným ubytovacím priestorom.							
1.1.5	Podpora tradičných odvetví a zavádzanie nových technológií- obecná pálenica – značka, technológie, propagácia + Propagácia rezbárstvo, výšivky, kroje							
1.2.	Optimálna sieť zmodernizovaných verejných budov							
1.2.1	Rekonštrukcia obecného úradu (vnútorné úpravy, vybavenie, zariadenie, rekonštrukcia pivnice, výmena okien)							
1.2.2	Výstavba nového kultúrneho domu							
1.2.3	Rekonštrukcia starého KD na priestory pre spolkovú činnosť, posilňovňa (kompletná rekonštrukcia)							
1.2.4	Rekonštrukcia domu smútku (vybavenie)							
1.2.5	Rekonštrukcia a rozšírenie obecného cintorína (oplotenie, odvodnenie okolia, dobudovanie osvetlenia)							
1.2.6	Rekonštrukcia amfiteátra (oplotenie, technické vybavenie, sedenie)							
1.2.7	Rekonštrukcia futbalového ihriska (vysporiadanie pozemkov, kompletná rekonštrukcia, dobudovanie šatní)							
1.2.8	Rekonštrukcia hasičskej zbrojnice – kompletná rekonštrukcia, technika, vybavenie							
1.2.9	Rekonštrukcia obecnej knižnice v budove OÚ– (rozšírenie knižného fondu, vybavenie, digitalizácia)							
1.2.10	Rekonštrukcia garáží (kompletná)							
1.3	Kvalitné bezpečné a udržiavané miestne komunikácie, chodníky							
1.3.1	Rekonštrukcia miestnych komunikácií (kompletná) a dobudovanie nových (vysporiadanie pozemkov)							
1.3.2	Výstavba chodníkov od ZŠ ku kostolu, v areály ZŠ, v centre obce, úprava verejných priestranstiev							
1.3.3	Rekonštrukcia zastávok, vysporiadanie pozemkov							
1.3.4	Výstavba/rekonštrukcia parkovísk – pri ZŠ spolu s premostením, pri cintoríne							
1.3.5	Značenie ciest chodníkov a ulíc, dopravné značenie, merače rýchlosti, spomaľovače - Značenie ulíc na miestnej úrovni podľa zaužívaných názvov jednotlivých ulíc.							
1.3.6	Vybudovanie námestia v centre obce							
1.4	Vytváranie podmienok pre rozvoj cestovného ruchu							
1.4.1	Vybudovanie multifunkčného ihriska pri ZŠ							
1.4.2	Vybudovanie detského ihriska							
1.4.3	Vybudovanie oddychovej zóny pod hradom – časť Jama							
1.4.4	Vybudovanie rozhľadne – časť Žrnová							
1.4.5	Výstavba pamätnej izby v budove bývalého klubu dôchodcov							
1.4.6	Dostupnosť a propagácia prírodných a historických pamiatok v obci – náučné							




	chodníky, cyklotrasy, hrad Lednica a iné.							
1.4.7	Vybudovanie remeselného dvora v centre obce							
1.4.8	Rekonštrukcia lyžiarskeho strediska (vyriešenie vlastníckych vzťahov, nájom, vybavenie, technika, prístupová komunikácia, propagácia)							
1.4.9	Rekonštrukcia lyžiarskeho vleku na letné využitie – bobová dráha, kolobežky							
1.4.10	Spracovanie histórie, monografie obce							
1.4.11	Prepojenie obce so subjektami cestovného ruchu a agroturistiky – Spolupráca s agropodnikom možnosť návštevy niektorých priestorov pre rodiny s deťmi, možnosť pozrieť si chované zvieratá, jazda na koni, predaj výrobkov z dvora							
1.4.12	Zachovanie a rozvoj ľudových tradícií a ich maximálne využitie v CR – FS Ledničanka, Historicko astronomická spoločnosť							
1.4.13	Spracovanie kalendára podujatí							
1.4.14	Spolupráca s ostatnými obcami - Medziobecná spolupráca medzi okolitými obcami, Mikroregión Púchov							
2.1	Komplexná starostlivosť o sociálne znevýhodnené skupiny občanov							
2.1.1.	Zriadiť zariadenie poskytujúce opatrovateľské služby/ rekonštrukcia – denné centrum pre dôchodcov, zlepšenie úrovne ošetrovateľskej služby, rozvoj jedál, nákup auta							
2.1.2	Výstavba nájomného bytového domu							
2.1.3	Klubová a spolková činnosť v obci –aktivity, výlety							
2.1.4	Znižovanie nezamestnanosti a aktivácia nezamestnaných – práce pre nezamestnaných zabezpečenie pracovných pomôcok a náradia, školenia, poistenie, spolupráca s ÚPSVaR, podpora zamestnávania obyvateľov							
2.2	Podpora aktivít a projektov v oblasti školstva a vzdelávania vrátane zlepšenia materiálnotechnických podmienok škôl a školských zariadení							
2.2.1	Rekonštrukcia Materskej školy (vysporiadanie pozemkov, zateplenie, oplatenie, vnútorné a vonkajšie vybavenie, ihriská)							
2.2.2	Rekonštrukcia Základnej školy – kompletná i s vybavením							
2.2.3	Podpora vzdelávacích programov MŠ, krúžková činnosť, vydávanie publikácií, interaktívne programy, výmenné pobyty, technologické vybavenie							
2.2.4	Výstavba telocvične k Základnej škole							
2.3	Podpora kultúrnych, športových a spoločenských podujatí							
2.3.1	Organizovanie pravidelných podujatí							
2.3.2	Spolupráca so spolkami a jednotlivcami pôsobiacimi v tejto sfére –hasiči, TJ, poľovníci, urbár, Materské centrum Vločka							
2.3.3	Zachovanie a rozvoj ľudových tradícií (folklor, hudba, pôvodný odev) a ich maximálne využitie v cestovnom ruchu - FS Ledničanka,							



	hrad								
2.4	Skvalitnenie verejných služieb poskytovaných občanom								
2.4.1	Projekt elektronizácie služieb verejnej správy								
2.4.2	Aktualizácia/tvorba rozvojových dokumentov obce – nový územný plán								
2.4.3	Využívanie medzinárodnej spolupráce pre rozvojové aktivity a propagáciu obce, budovanie partnerstiev- vytváranie partnerstiev s družobnou obcou v ČR								
2.4.4	Rekonštrukcia káblovej televízie, výmena zariadení, optických káblov, podperných bodov, zavedenie internetu do káblovej TV								
2.4.5	Nákup techniky, traktora so štiepkovačom, vlečkou, radlicou, posýpačom, traktorbager, príp. malé nákladné vozidlo.								
3.1	Dobudovanie kanalizácie, verejného vodovodu a ČOV								
3.1.1	Výstavba miestnej kanalizácie								
3.1.2	Dobudovanie verejného vodovodu do nových častí a rekonštrukcia								
3.2	Plynofikácia obce a obnoviteľné zdroje								
3.2.1	Kompletná plynofikácia obce								
3.2.2	Využívanie obnoviteľných zdrojov energie - Solárne panely, fotovoltaika, biomasa, alternatívne zdroje energie – využitie v obecných budovách ale i podpora a osвета medzi obyvateľmi - obecný úrad, MŠ, ZŠ, hasičská zbrojnica, budova klubu dôchodcov Znižovanie energetickej náročnosti verejných budov								
3.3	Úsporne, esteticky osvetlená a ozvučená obec s dôrazom na bezpečie								
3.3.1	Dobudovanie verejného osvetlenia v nových častiach obce								
3.3.2	Rekonštrukcia a modernizácia verejného rozhlasu a ústredne, bezdrôtový, rozšírenie verejného rozhlasu do nových ulíc a lokalít.								
3.3.3	Kamerové systémy v centre obce, na cintoríne, pri kostole, v areály amfiteátra prostredníctvom umiestnených kamier.								
3.4	Obec s účinným ekonomicky udržateľným a ekologickým systémom odpadového hospodárstva								
3.4.1	Nakladanie s komunálnym a drobným stavebným odpadom, mobilne zbery, triedenie odpadu, odstránenie nelegálnych a čiernych skládok, revitalizácia územia								
3.4.2	Vybudovanie zberného dvora – výstavba budovy, oplotenie, zabezpečenie technológií na zber, separovanie a zhodnocovanie odpadov, kontajnerové stojiská								
3.4.3	Projekty osvetvy a propagácie separovaného zberu								
3.4.4	Spracovanie biologického odpadu a zriadenie kompostoviska + technické vybavenie								
3.4.5	Zakúpenie kompostérov do každej domácnosti								
3.5	Ochrana obyvateľov pred povodňami								
3.5.1	Projekt protipovodňových opatrení a regulácie toku – Lednica v celom rozsahu,								




	úprava mostov, zábradlí							
3.5.2	Projekt budovania odvodňovacích jarkov v celom katastri obce							
3.6	Podpora aktivít v oblasti prírodného dedičstva							
3.6.1	Vybudovanie náučného chodníka s informačnými tabuľami o atraktivitách v obci a jej histórii, vytvoriť tak spojenie s okolitými obcami a zatriktívniť tak územie pre turistov, ako i v okolí hradu, popri starej železnici na Lednické Rovne							
3.6.2	Vytvorenie cyklistickej trasy popri náučnom chodníku, prepojenie s okolitými obcami, nevyhnutné budú samozrejme terénne úpravy v niektorých miestach. Zubák, Lednica, Červený kameň, Mikroregión							
3.6.3	Rekonštrukcia sochy sv. Floriána							
3.6.4	Rekonštrukcia vojnových hrobov							
3.6.5	Propagácia a uchovanie pamätných listín							




2. Súbor ukazovateľov výsledkov a dosahov vrátane východiskových a cieľových hodnôt

Súčasťou PHSR je určenie merateľných ukazovateľov, ktoré sú potrebné pre monitorovanie a hodnotenie plnenia PHSR. Ide o mechanizmus plnenia opatrení prostredníctvom vykonávania jednotlivých aktivít. Tieto hodnoty sa zbierajú počas viacerých rokov. Merateľné ukazovatele predstavujú výstupy v danej oblasti. K merateľným ukazovateľom zaraďujeme i tie, ktoré sú zamerané na sledovanie cieľovej skupiny každej z oblastí. Ukazovatele výstupov, výsledkov a dopadov sú spracované v nasledovnej tabuľke:


Formulár č.P2 Ukazovatele výstupu, výsledku a dosahu




OP.	Ukazovateľ výstupu	Počiatočná hodnota ukazovateľa	Plánovaná hodnota ukazovateľa	Rozpočet obce	Externé zdroje	Spolu náklady	
1.1	Podpora podnikateľov a zvýšenie zamestnanosti v obci						
1.1.1	Spracovanie stratégie podpory podnikania a zvýšenie informovanosti o možnostiach podpory zo strany obce, VUC, štátu, EÚ	Zapojení podnikateľa (počet)	0	5	500,00€	4 500,00€	5 000,00€
1.1.2	Komunikácia s hlavnými sociálno-ekonomickými partnermi pri koordinácii rozvojových aktivít	Rozvojové aktivity (počet)	0	3	500,00€	4 500,00€	5 000,00€
1.1.3	Vytvorenie ekonomických a technických podmienok pre výstavbu priemyselnej zóny v areály bývalej píly (výkup pozemkov, IS)	Počet	0	1	20 000,00€	180 000,00€	200 000,00€
1.1.4	Vymedzenie prenajímateľných priestorov – polyfunkčný objekt- rekonštrukcia budovy bývalého klubu dôchodcov s prenajímateľným ubytovacím priestorom.	Využitelnosť priestorov (%)	0%	90%	30 000,00€	270 000,00€	300 000,00€
1.1.5	Podpora tradičných odvetví a zavádzanie nových technológií- obecná pálenica – značka, technológie, propagácia + Propagácia rezbárstvo, výšivky, kroje	Počet	0	4	3 000,00€	27 000,00€	30 000,00€
1.2.	Optimálne sieť zmodernizovaných verejných budov						
1.2.1	Rekonštrukcia obecného úradu (vnútorné úpravy, vybavenie, zariadenie, rekonštrukcia pivnice, výmena okien)	Rozsah rekonštrukcie (%)	40%	100,00%	8 000,00€	72 000,00€	80 000,00€
1.2.2	Výstavba nového kultúrneho domu	Počet	0	1	50 000,00€	450 000,00€	500 000,00€
1.2.3	Rekonštrukcia starého KD na priestory pre spolkovú činnosť, posilňovňa (kompletná rekonštrukcia)	Rozsah rekonštrukcie (%)	0%	100%	10 000,00€	90 000,00€	100 000,00€
1.2.4	Rekonštrukcia domu smútku (vybavenie)	Rozsah rekonštrukcie (%)	70%	100%	1 000,00€	9 000,00	10 000,00€
1.2.5	Rekonštrukcia a rozšírenie obecného cintorína (oplotenie, odvodnenie okolia, dobudovanie osvetlenia)	Rozsah rekonštrukcie(%)	50%	100%	5 000,00€	45 000,00	50 000,00€
1.2.6	Rekonštrukcia amfiteátra (oplotenie, technické vybavenie, sedenie)	Rozsah rekonštrukcie (%)	70%	100%	5 000,00€	45 000,00€	50 000,00€
1.2.7	Rekonštrukcia futbalového ihriska (vysporiadanie pozemkov, kompletná rekonštrukcia, dobudovanie	Rozsah rekonštrukcie (%)	20%	100%	7 000,00€	63 000,00€	70 000,00€




	šatní)						
1.2.8	Rekonštrukcia hasičskej zbrojnice – kompletná rekonštrukcia, technika, vybavenie	Rozsah rekonštrukcie (%)	30%	100%	15 000,00€	135 000,00€	150 000,00€
1.2.9	Rekonštrukcia obecnej knižnice v budove OÚ– (rozšírenie knižného fondu, vybavenie, digitalizácia)	Rozsah rekonštrukcie (%)	30%	100%	2 000,00€	18 000,00€	20 000,00€
1.2.10	Rekonštrukcia garáži (kompletná)	Rozsah rekonštrukcie (%)	30%	100%	10 000,00€	90 000,00€	100 000,00€
1.3	Kvalitné bezpečné a udržiavané miestne komunikácie, chodníky						
1.3.1	Rekonštrukcia miestnych komunikácií (kompletná) a dobudovanie nových (vysporiadanie pozemkov)	Rozsah rekonštrukcie (%)	0	100%	50 000,00€	450 000,00€	500 000,00€
1.3.2	Výstavba chodníkov od ZŠ ku kostolu, v areály ZŠ, v centre obce, úprava verejných priestranstiev	Rozsah výstavby (%)	0	100%	20 000,00€	180 000,00€	200 000,00€
1.3.3	Rekonštrukcia zastávok, vysporiadanie pozemkov	Počet	0	1	5 000,00€	45 000,00€	50 000,00€
1.3.4	Výstavba/rekonštrukcia parkovísk – pri ZŠ spolu s premostením, pri cintoríne	Rozsah rekonštrukcie (%)	0%	100%	10 000,00€	90 000,00€	100 000,00€
1.3.5	Značenie ciest chodníkov a ulíc, dopravné značenie, merače rýchlosti, spomaľovače - Značenie ulíc na miestnej úrovni podľa zaužívaných názvov jednotlivých ulíc.	Rozsah značenia (%)	30%	100%	1 000,00€	9 000,00€	10 000,00€
1.3.6	Vybudovanie námestia v centre obce	Rozsah výstavby (%)	0%	100%	30 000,00€	270 000,00€	300 000,00€
1.4	Vytváranie podmienok pre rozvoj cestovného ruchu						
1.4.1	Vybudovanie multifunkčného ihriska pri ZŠ	Rozsah výstavby (%)	0%	100%	5 000,00€	45 000,00€	50 000,00€
1.4.2	Vybudovanie detského ihriska	Rozsah výstavby (%)	0%	100%	2 000,00€	18 000,00€	20 000,00€
1.4.3	Vybudovanie oddychovej zóny pod hradom – časť Jama	Rozsah výstavby (%)	0%	100%	5 000,00€	45 000,00€	50 000,00€
1.4.4	Vybudovanie rozhľadne – časť Žrnová	Počet	0	1	8 000,00€	72 000,00€	80 000,00€
1.4.5	Výstavba pamätnej izby v budove bývalého klubu dôchodcov	Rozsah rekonštrukcie (%)	0%	100%	30 000,00€	270 000,00€	300 000,00€
1.4.6	Dostupnosť a propagácia prírodných a historických pamiatok v obci – náučné chodníky, cyklotrasy, hrad Lednica a iné.	Propagácia (%)	30%	100%	5 000,00€	45 000,00€	50 000,00€




1.4.7	Vybudovanie remeselného dvora v centre obce	Rozsah rekonštrukcie (%)	0%	100%	30 000,00€	270 000,00€	300 000,00€
1.4.8	Rekonštrukcia lyžiarskeho strediska (vyriešenie vlastníckych vzťahov, nájom, vybavenie, technika, prístupová komunikácia, propagácia)	Rozsah rekonštrukcie (%)	0%	100%	10 000,00€	90 000,00€	100 000,00€
1.4.9	Rekonštrukcia lyžiarskeho vleku na letné využitie – bobová dráha, kolobežky	Rozsah rekonštrukcie (%)	0%	100%	5 000,00€	45 000,00€	50 000,00€
1.4.10	Spracovanie histórie, monografie obce	Počet	0	1	1 000,00€	9 000,00€	10 000,00€
1.4.11	Prepojenie obce so subjektami cestovného ruchu a agroturistiky – Spolupráca s agropodnikom možnosť návštevy niektorých priestorov pre rodiny s deťmi, možnosť pozrieť si chované zvieratá, jazda na koni, predaj výrobkov z dvora	Realizované projekty (počet)	0	2	500,00€	4 500,00€	5 000,00€
1.4.12	Zachovanie a rozvoj ľudových tradícií a ich maximálne využitie v CR – FS Ledničanka, Historicko astronomická spoločnosť	Realizované projekty (počet)	0	5	1 000,00€	9 000,00€	10 000,00€
1.4.13	Spracovanie kalendára podujatí	Kalendár (počet)	0	1	500,00€	4 500,00€	5 000,00€
1.4.14	Spolupráca s ostatnými obcami - Medziobecná spolupráca medzi okolitými obcami, Mikroregión Púchov	Realizované projekty (počet)	0	3	1 000,00€	9 000,00€	10 000,00€
2.1	Komplexná starostlivosť o sociálne znevýhodnené skupiny občanov						
2.1.1.	Zriadiť zariadenie poskytujúce opatrovateľské služby/ rekonštrukcia – denné centrum pre dôchodcov, zlepšenie úrovne ošetrovateľskej služby, rozvoj jedál, nákup auta	Zvýšenie využívania služieb v obci (%)	10%	80%	3 000,00€	27 000,00€	30 000,00€
2.1.2	Výstavba nájomného bytového domu	Počet bytových domov	0	1	50 000,00€	1 450 000,00€	1 500 000,00€
2.1.3	Klubová a spolková činnosť v obci –aktivity, výlety	Zvýšenie využívania (%)	10%	90%	500,00€	4 500,00€	5 000,00€
2.1.4	Znižovanie nezamestnanosti a aktivácia nezamestnaných – práce pre nezamestnaných zabezpečenie pracovných pomôcok a náradia, školenia, poistenie, spolupráca s ÚPSVaR, podpora zamestnávania obyvateľov	Počet zapojených nezamestnaných	0	10	5 00,00€	4 500,00€	5 000,00€
2.2	Podpora aktivít a projektov v oblasti školstva a vzdelávania vrátane zlepšenia materiálne technických podmienok škôl a školských zariadení						
2.2.1	Rekonštrukcia Materskej školy (vysporiadanie	Rozsah	40%	100%	20 000,00€	180 000,00€	200 000,00€




	pozemkov, zateplenie, oplatenie, vnútorné a vonkajšie vybavenie, ihriská)	<i>rekonštrukcie (%)</i>					
2.2.2	Rekonštrukcia Základnej školy – kompletná i s vybavením	<i>Rozsah rekonštrukcie (%)</i>	0%	100%	50 000,00€	450 000,00€	500 000,00€
2.2.3	Podpora vzdelávacích programov MŠ, krúžková činnosť, vydávanie publikácií, interaktívne programy, výmenné pobyty, technologické vybavenie	<i>Pravidelné podujatie zlepšenie úrovne %</i>	30%	100%	500,00€	4 500,00€	5 000,00€
2.2.4	Výstavba telocvične k Základnej škole	<i>Počet</i>	0	1	25 000,00€	225 000,00€	250 000,00€
2.3	Podpora kultúrnych, športových a spoločenských podujatí						
2.3.1	Organizovanie pravidelných podujatí	<i>Pravidelné podujatie zlepšenie úrovne %</i>	50%	100%	1 000,00€	9 000,00€	10 000,00€
2.3.2	Spolupráca so spolkami a jednotlivcami pôsobiacimi v tejto sfére –hasiči, TJ, poľovníci, urbár, Materské centrum Vločka	<i>Zapojenie spolkov do diania v obci (%)</i>	30%	100%	1 000,00€	9 000,00€	10 000,00€
2.3.3	Zachovanie a rozvoj ľudových tradícií (folklór, hudba, pôvodný odev) a ich maximálne využitie v cestovnom ruchu - FS Ledničanka, hrad	<i>Využitelnosť tradícií (%)</i>	50%	100%	500,00€	4 500,00€	5 000,00€
2.4	Skvalitnenie verejných služieb poskytovaných občanom						
2.4.1	Projekt elektronizácie služieb verejnej správy	<i>Podiel zvýšenia e-verejnej správy</i>	10%	100%	3 000,00€	17 000,00€	30 000,00€
2.4.2	Aktualizácia/tvorba rozvojových dokumentov obce – nový územný plán	<i>Počet</i>	0	2	2 000,00€	18 000,00€	20 000,00€
2.4.3	Využívanie medzinárodnej spolupráce pre rozvojové aktivity a propagáciu obce, budovanie partnerstiev- vytváranie partnerstiev s družobnou obcou v ČR	<i>Partneri (počet)</i>	0	2	1000,00€	9 000,00€	10 000,00€
2.4.4	Rekonštrukcia káblovej televízie, výmena zariadení, optických káblov, podperných bodov, zavedenie internetu do káblovej TV	<i>Pokrytie</i>	20%	100%	10 000,00€	90 000,00€	100 000,00€
2.4.5	Nákup techniky, traktora so štiepkovačom, vlečkou, radlicou, posýpačom, traktorbager, príp. malé nákladné vozidlo.	<i>Rozsah využitia</i>	20%	100%	120 000,00€	180 000,00€	200 000,00€
3.1	Dobudovanie kanalizácie, verejného vodovodu a ČOV						
3.1.1	Výstavba miestnej kanalizácie	<i>Rozsah (%)</i>	0%	100%	200 000,00€	1 300 000,00€	1 500 000,00€



3.1.2	Dobudovanie verejného vodovodu do nových častí a rekonštrukcia	Rozsah (%)	50%	100 %	50 000,00€	450 000,00€	500 000,00€
3.2	Plynifikácia obce a obnoviteľné zdroje						
3.2.1	Kompletná plynifikácia obce	Rozsah (%)	0%	100%	100 000,00€	900 000,00€	1 000 000,00€
3.2.2	Využívanie obnoviteľných zdrojov energie - Solárne panely, fotovoltaika, biomasa, alternatívne zdroje energie – využitie v obecných budovách ale i podpora a osвета medzi obyvateľmi - obecný úrad, MŠ, ZŠ, hasičská zbrojnica, budova klubu dôchodcov Znižovanie energetickej náročnosti verejných budov	Počet budov	0	5	10 000,00	90 000,00€	100 000,00€
3.3	Úsporne, esteticky osvetlená a ozvučená obec s dôrazom na bezpečie						
3.3.1	Dobudovanie verejného osvetlenia v nových častiach obce	Podiel rekonštrukcie (%)	80%	100%	3 000,00€	27 000,00€	30 000,00€
3.3.2	Rekonštrukcia a modernizácia verejného rozhlasu a ústredne, bezdrôtový, rozšírenie verejného rozhlasu do nových ulíc a lokalít.	Podiel rekonštrukcie (%)	0%	100%	5 000,00€	45 000,00€	50 000,00€
3.3.3	Kamerové systémy v centre obce, na cintoríne, pri kostole, v areály amfiteátra prostredníctvom umiestnených kamier.	Kamerový systém v centre (%)	0%	100%	3 000,00€	27 000,00€	30 000,00€
3.4	Obec s účinným ekonomicky udržateľným a ekologickým systémom odpadového hospodárstva						
3.4.1	Nakladanie s komunálnym a drobným stavebným odpadom, mobilne zbery, triedenie odpadu, odstránenie nelegálnych a čiernych skládok, revitalizácia územia	Zlepšenie triedenia odpadu (%)	30%	90%	1 000,00€	9 000,00€	10 000,00€
3.4.2	Vybudovanie zberného dvora – výstavba budovy, oplotenie, zabezpečenie technológií na zber, separovanie a zhodnocovanie odpadov, kontajnerové stojiská	Počet zberných dvorov	0	1	10 000,00€	90 000,00€	100 000,00€
3.4.3	Projekty osvetly a propagácie separovaného zberu	Zvýšenie informovanosti (%)	10%	70%	500,00€	4 500,00€	5 000,00€
3.4.4	Spracovanie biologického odpadu a zriadenie kompostoviska + technické vybavenie	Podiel spracovania odpadu na kompostovisku	5%	100%	5 000,00€	45 000,00€	50 000,00€
3.4.5	Zakúpenie kompostérov do každej domácnosti	Podiel spracovania	5%	100%	3 000,00€	27 000,00€	30 000,00€



		odpadu na kompostovisku					
3.5	Ochrana obyvateľov pred povodňami						
3.5.1	Projekt protipovodňových opatrení a regulácie toku – Lednica v celom rozsahu, úprava mostov, zábradlí	Protipovodňové opatrenia realizované na toku (%)	10%	100%	50 000,00€	450 000,00€	500 000,00€
3.5.2	Projekt budovania odvodňovacích jarkov v celom katastri obce	Odvodňovacie jarky (%)	10%	100%	50 000,00€	450 000,00€	500 000,00€
3.6	Podpora aktivít v oblasti prírodného dedičstva						
3.6.1	Vybudovanie náučného chodníka s informačnými tabuľkami o atraktivitách v obci a jej histórii, vytvoriť tak spojenie s okolitými obcami a zatriktívniť tak územie pre turistov, ako i v okolí hradu, popri starej železnici na Lednické Rovne	Rozsah výstavby (%)	0%	100%	2 000,00€	18 000,00€	20 000,00€
3.6.2	Vytvorenie cyklistickej trasy popri náučnom chodníku, prepojenie s okolitými obcami, nevyhnutné budú samozrejme terénne úpravy v niektorých miestach. Zubák, Lednica, Červený kameň, Mikroregión	Rozsah výstavby (%)	0%	100%	5 000,00€	45 000,00€	50 000,00€
3.6.3	Rekonštrukcia sochy sv. Floriána	Rozsah rekonštrukcie (%)	30%	100%	2 000,00€	18 000,00€	20 000,00€
3.6.4	Rekonštrukcia vojnových hrobov	Rozsah rekonštrukcie (%)	30%	100%	1 000,00€	9 000,00€	10 000,00€
3.6.5	Propagácia a uchovanie pamätných listín	Propagácia (%)	20%	100%	500,00€	4 500,00€	5 000,00€



4. Realizačná časť

Realizačná časť je zameraná na popis postupov inštitucionálneho a organizačného zabezpečenia realizácie programu rozvoja obce, systém monitorovania a hodnotenia plnenia programu rozvoja obce na základe stanovených merateľných ukazovateľov, vecný a časový harmonogram realizácie programu rozvoja formou akčných plánov.

- Popis úloh jednotlivých partnerov pri realizácii PHSR
- Popis inštitucionálneho a organizačného zabezpečenia realizácie PHSR, spôsob komunikácie, kooperácie a koordinácie
- Stručný popis komunikačnej stratégie PHSR k jednotlivým skupinám
- Systém monitorovania a hodnotenia
Plán hodnotenia a monitorovania realizácie PHSR, Monitorovacia správa


1. Popis úloh jednotlivých partnerov pre realizácii PHSR

Začiatok realizácie PHSR sa začína po vypracovaní a schválení PHSR v obecnom zastupiteľstve a zabezpečuje ju počas platnosti PHSR podľa zákona č. 539/2008 Z. z. o podpore regionálneho rozvoja. Obec na účely podpory regionálneho rozvoja **„zabezpečuje a koordinuje vypracovanie a realizáciu programu hospodárskeho rozvoja a sociálneho rozvoja obce, pravidelne ho monitoruje a každoročne vyhodnocuje jeho plnenie, zabezpečuje súlad programu hospodárskeho rozvoja a sociálneho rozvoja obce s územnoplánovacou dokumentáciou, ak jej spracovanie vyžaduje osobitný predpis.“**

Partneri

Pri samotnej realizácii PHSR vystupujú partneri projektu s ktorými má obec dlhodobé skúsenosti a spolupráca prebiehala i v minulosti. Ide najmä o organizácie pôsobiace v obci, ale i samotných podnikateľov. Partnermi sú aj susedné obce, s ktorými je úzka spolupráca nielen v projektoch technického zamerania, ale i pri organizácií spoločenských aktivít.

Dôležité partnerstvá sú i v oblasti členstva obce v mikroregionálnom združení miest a obcí, ale i v MAS Naše Považie, ktorá je založená na základe spolupráce miestnych samospráv, podnikateľov a subjektov tretieho sektora.



2 Organizačné a inštitucionálne zabezpečenie realizácie PHSR

Organizačné zabezpečenie

Obecný úrad má v oblasti prípravy a realizácie programu rozvoja dostatočné skúsenosti na programovej aj projektovej úrovni: z prípravy, realizácie a hodnotenia programu hospodárskeho a sociálneho rozvoja mesta (2007-2013), z prípravy a realizácie projektov financovaných zo štrukturálnych fondov v Programovom období 2007-2013 ako i z prípravy a realizácie projektov financovaných z rôznych dotačných titulov v rokoch 2007-2013.

Základnými orgánmi obce sú starosta obce a obecné zastupiteľstvo. Tieto orgány spolupracovali pri príprave PHSR a budú dohliadať na pravidelné získavanie pripomienok od partnerov, poslancov a verejnosti.

Obecné zastupiteľstvo

Najvyšším orgánom obce je obecné zastupiteľstvo, ktoré PHSR schvaľuje a zabezpečuje jeho plnenie. Obecné zastupiteľstvo taktiež rozhoduje o realizácii projektov zo štrukturálnych fondov a ich spolufinancovaní. V prípade hodnotenia PHSR obecné zastupiteľstvo schvaľuje hodnotiace a monitorovacie správy a rozhoduje o aktualizácii programu. Obecné zastupiteľstvo môže rozdeliť jednotlivé priority programu a akčného plánu komisiám OcÚ zaoberajúcim sa monitorovaním a hodnotením.

Starosta obce


Najvyšším výkonným orgánom obce je starosta obce, ktorý podpisuje schválenie dokumentu, riadi samotný proces implementácie, zastupuje obec vo veciach verejných.

Inštitucionálne zabezpečenie

Administratívne a inštitucionálne náležitosti obce, ako aj orgánov zriadených obecným zastupiteľstvom, uskutočňuje obecný úrad, ktorého činnosť riadi starosta obce.

Formulár č. R1 Realizácia činností PHSR

Činnosť	OZ	Starosta obce	Komisie obce	OcÚ	Hlavný kontrolór
Financovanie	Schvaľuje	riadi	hodnotí	vykonáva	
Implementácia	Schvaľuje	riadi	hodnotí	vykonáva	
Hodnotenie	Schvaľuje	riadi		vykonáva	
Monitorovanie	Schvaľuje	riadi	hodnotí	vykonáva	
Kontrola	Schvaľuje	riadi	navrhuje		vykonáva



3 Komunikačná stratégia


Komunikačná stratégia obce bude založená na informovanosti občanov. Prostredníctvom komunikačnej stratégie obec informuje o svojich cieľoch, aktivitách, plánoch, ale vyvíja i snahu o zapojenie verejnosti a získanie ich názorov a pripomienok.

Potrebou je aj informovanie zamestnancov a partnerov o aktuálnom dianí v oblasti, preto bude cieľom obce zvyšovať ich vedomosti prostredníctvom vzdelávacích aktivít.

Hlavným nástrojom komunikácie obce je jej webová stránka. Nasledujú úradná tabuľa, verejný rozhlas, obecné noviny.

Komunikačná stratégia začala prebiehať už v čase príprav PHSR, zapojením verejnosti a v tomto duchu sa bude niesť až po koniec programového obdobia a platnosti PHSR.

Program hospodárskeho a sociálneho rozvoja obce podlieha schvaľovaniu obecným zastupiteľstvom. Ako komunikačný nástroj slúži „Materiál na rokovanie obecného zastupiteľstva“. Vstupné informácie pripravujú zamestnanci obecného úradu, prerokúva sa v komisiách zastupiteľstva a po spracovaní informácií rokujú o ňom poslanci obecného zastupiteľstva. Zasadnutie Obecného zastupiteľstva je verejné a tiež uvedený materiál je prístupný verejnosti. O zasadnutí obecného zastupiteľstva je obyvateľstvo informované prostredníctvom informačných kanálov: miestny rozhlas a informačná tabuľa.



4 Monitorovanie a hodnotenie

Monitorovanie

Program hospodárskeho a sociálneho rozvoja obce je strednodobý dokument, to znamená, že je vypracovaný na dlhšie časové obdobie. Toto je dôvod prečo ho je potrebné priebežne sledovať a monitorovať od začiatku jeho platnosti až po jeho ukončenie.

Údaje pre monitorovanie sú merateľné ukazovatele aktivít v PHSR, ktoré sú vymenované vo Formulári č. R2.


Ako výstupný materiál monitorovania slúži monitorovacia správa PHSR, ktorú zostavujú zamestnanci obce v spolupráci s komisiami a zodpovednosť za ňu preberá starosta obce. Monitorovanie je dôležitou súčasťou realizácie PHSR, nakoľko práve monitorovacia správa predstavuje komplexnú informáciu o plnení opatrení a aktivít na dané programové obdobie.

Hodnotenie PHSR

Hodnotenie PHSR bude prebiehať priebežne a systematicky počas celej doby platnosti PHSR až po jeho ukončenie. Hodnotenie sa vykonáva na operatívnej úrovni a vykonáva sa každoročne v zmysle platnej legislatívy zákona č. 539/2008 Z.z. o podpore regionálneho rozvoja. Hlavným zdrojom informácií je monitorovacia správa. Výstupom je hodnotiaci správa, ktorú bude každoročne schvaľovať OZ. Hodnotiace a monitorovacie správy predstavujú dôležitý aspekt pre rozhodnutia OZ a starostu obce pri riadení implementácie programu za účelom dosiahnutia stanovených cieľov jednotlivých prioritných oblastí PHSR.


Formulár č. R 2 Plán hodnotenia a monitorovania realizácie PHSR

Plán priebežných hodnotení PHSR na programové obdobie 2014 - 2020		
Typ hodnotenia	Prvé hodnotenie	Dôvod vykonania/ periodicita
Ad hoc hodnotenie celého PHSR alebo jeho časti	2015-2025	Každoročne v zmysle platnej legislatívy: Zákon č. 539/2008 Z.z. o podpore regionálneho rozvoja.
Tematické hodnotenie časti PHSR	2016	Téma hodnotenia identifikovaná ako riziková časť vo výročnej monitorovacej správe za predchádzajúci kalendárny rok
Ad hoc mimoriadne hodnotenie		<ul style="list-style-type: none">• Pri značnom odklone od stanovených cieľov a doľahnutých hodnôt ukazovateľov.• Pri návrhu na revíziu PHSR.
Ad hoc hodnotenie celého PHSR	2017, 2020	V prípade aktualizácie PHSR podľa platnej Metodiky pre vypracovanie PHSR, ktoré sa očakáva každé 3-4 roky.
Ad hoc hodnotenie celého PHSR alebo jeho časti		Na základe rozhodnutia starostu obce v zmysle príslušných predpisov, na základe rozhodnutia kontrolného orgánu obce, na základe podnetu poslancov, na základe



		protokolu Národného kontrolného úradu SR a na základe Správy auditu
Ad hoc hodnotenie celého PHSR alebo jeho časti	2020	Na základe rozhodnutia starostu obce o prípade strategického dokumentu Programu hospodárskeho a sociálneho rozvoja obce pre nasledujúce programové obdobie.

Formulár č. R3 – Monitorovacia správa – príloha č. 1 PHSR



5 Finančná časť

PHSR obsahuje aj finančnú časť, ktorá bezprostredne nadväzuje na predchádzajúce časti. Obsahom je finančné zabezpečenie jednotlivých častí a opatrení.

Finančná časť obsahuje:


- Indikatívny finančný plán na celú realizáciu PHSR
- Model viaczdrojového financovania jednotlivých opatrení, aktivít za účasti sociálno-ekonomických partnerov v území prepojených na programový rozpočet

1 Indikatívny finančný plán na celú realizáciu PHSR

Finančný plán sa skladá z troch skupín realizácie PHSR, celkové finančné náklady počas celej doby realizácie sú uvedené v nasledovnej tabuľke.

Formulár č. F 1 – Indikatívny rozpočet – sumarizácia

Politika	Spolu
I. Hospodárska politika	3 670 000,00€
II. Sociálna politika	2 880 000,00€
III. Environmentálna politika	4 510 000,00€



2 Model viaczdrojového financovania jednotlivých opatrení

Projekty uvedené v Programe hospodárskeho a sociálneho rozvoja obce budú realizované predovšetkým z:

A Riadne zdroje finančného zabezpečenia

A.1 Verejné zdroje


- a) štátny rozpočet vrátane finančných prostriedkov z rozpočtových kapitol ministerstiev (dotačné tituly jednotlivých rozpočtových kapitol ministerstiev, príp. Úradu Vlády SR)
- b) štátne účelové fondy (Envirofond, Štátny fond rozvoja bývania, Recyklačný fond)
- c) rozpočet vyšších územných celkov (VÚC Trenčín)
- d) rozpočet obcí a miest (vlastné zdroje)

A.2 Iné zdroje

- e) prostriedky fyzických osôb
- f) prostriedky právnických osôb
- g) úvery
- h) príspevky medzinárodných organizácií
- i) prostriedky vyplývajúce z medzinárodných zmlúv o poskytnutí grantu uzatvorených medzi Slovenskou republikou a inými štátmi (Nórsky finančný mechanizmus, bilaterálne dohody, Švajčiarsky finančný mechanizmus)
- j) iné prostriedky, ak to ustanoví osobitný predpis

B Doplnkové zdroje finančného zabezpečenia

- a) finančné prostriedky z Európskej únie, v programovom období 2014 - 2020 tzv. európske štrukturálne a investičné fondy (EŠIF), určené hospodársky zaostalým regiónom (ktoré podľa ukazovateľov hospodárskeho rozvoja a sociálneho rozvoja vykazujú nižšiu úroveň rozvoja, ako je priemerná úroveň Európskej únie) a regiónom s nepriaznivou štruktúrou zamestnanosti a podnikateľského prostredia. Priradenie jednotlivých projektových zámerov k programovej štruktúre (EŠIF) je indikatívne a bude sa upresňovať po schválení jednotlivých operačných programov v akčných plánoch



Záver

Formulár č. Z 1

- Informácia o schválení a zverejnení PHSR

Formulár č. Z 1


Schválenie PHSR	
Dokument	
Názov	Program hospodárskeho a sociálneho rozvoja obce Lednica na roky 2015-2025
Štruktúra	Dokument je štruktúrovaný podľa Metodiky na vypracovanie Programu hospodárskeho a sociálneho rozvoja obce/obcí/VÚC (v zmysle novely Zákona NR SR č. 539/2008 Z.z. o podpore regionálneho rozvoja schválenej vládou SR 18. júna 2014).
Spracovanie	
Forma spracovania	Úplné spracovanie na kľúč – Regionálna rozvojová agentúra Púchov
Obdobie spracovania	Jún 2015 – November 2015
Riadiaci tím	
Počet členov	3 členovia
Počet stretnutí	3 stretnutia
Pracovné skupiny	3 pracovné skupiny
Počet členov	4 členovia
Počet stretnutí	2 stretnutia
Účasť verejnosti a komunikácia s verejnosťou	Participácia prostredníctvom verejného prerokovania, internetovej stránky, verejného rozhlasu
Náklady na spracovanie	600,00€
Prerokovanie	
Prerokovanie v orgánoch samosprávy (výbory, komisie, rada)	Priebežné informovania zastupiteľstva o priebehu a ich participácia na vypracovaní
Verejné pripomienkovanie	Verejná schôdza
Posudzovanie SEA:	Nerelevantné
Schválenie	
Návrh na uznesenie zastupiteľstva	




Prílohy

Príloha č.1: Monitorovacia správa obce


OP.	Ukazovateľ výstupu	Počiatočná hodnota ukazovateľa	Plánovaná hodnota ukazovateľa	Spolu náklady	Skutočná hodnota	Skutočné náklady	Skutočná hodnota	Skutočné náklady	Skutočná hodnota	Skutočné náklady
					2016	2018	2020			
1.1	Podpora podnikateľov a zvýšenie zamestnanosti v obci									
1.1.1	Spracovanie stratégie podpory podnikania a zvýšenie informovanosti o možnostiach podpory zo strany obce, VUC, štátu, EÚ	Zapojení podnikatelia (počet)	0	5	5 000,00€					
1.1.2	Komunikácia s hlavnými sociálno-ekonomickými partnermi pri koordinácii rozvojových aktivít	Rozvojové aktivity (počet)	0	3	5 000,00€					
1.1.3	Vytvorenie ekonomických a technických podmienok pre výstavbu priemyselnej zóny v areály bývalej píly (výkup pozemkov, IS)	Počet	0	1	200 000,00€					
1.1.4	Vymedzenie prenajímateľných priestorov – polyfunkčný objekt-rekonštrukcia budovy bývalého klubu dôchodcov s prenajímateľným ubytovacím priestorom.	Využitelnosť priestorov (%)	0%	90%	300 000,00€					
1.1.5	Podpora tradičných odvetví a zavádzanie nových technológií- obecná pálenica – značka, technológie, propagácia + Propagácia rezbárstvo, výšivky, kroje	Počet	0	4	30 000,00€					
1.2.	Optimálne sieť zmodernizovaných verejných budov									
1.2.1	Rekonštrukcia obecného úradu (vnútorné úpravy, vybavenie, zariadenie, rekonštrukcia pivnice, výmena okien)	Rozsah rekonštrukcie (%)	40%	100,00%	80 000,00€					
1.2.2	Výstavba nového kultúrneho domu	Počet	0	1	500 000,00€					
1.2.3	Rekonštrukcia starého KD na priestory pre spolkovú činnosť, posilňovňa (kompletná	Rozsah rekonštrukcie	0%	100%	100 000,00€					




	rekonštrukcia)	(%)									
1.2.4	Rekonštrukcia domu smútku (vybavenie)	Rozsah rekonštrukcie (%)	70%	100%	10 000,00€						
1.2.5	Rekonštrukcia a rozšírenie obecného cintorína (oplotenie, odvodnenie okolia, dobudovanie osvetlenia)	Rozsah rekonštrukcie (%)	50%	100%	50 000,00€						
1.2.6	Rekonštrukcia amfiteátra (oplotenie, technické vybavenie, sedenie)	Rozsah rekonštrukcie (%)	70%	100%	50 000,00€						
1.2.7	Rekonštrukcia futbalového ihriska (vysporiadanie pozemkov, kompletná rekonštrukcia, dobudovanie šatní)	Rozsah rekonštrukcie (%)	20%	100%	70 000,00€						
1.2.8	Rekonštrukcia hasičskej zbrojnice – kompletná rekonštrukcia, technika, vybavenie	Rozsah rekonštrukcie (%)	30%	100%	150 000,00€						
1.2.9	Rekonštrukcia obecnej knižnice v budove OÚ– (rozšírenie knižného fondu, vybavenie, digitalizácia)	Rozsah rekonštrukcie (%)	30%	100%	20 000,00€						
1.2.10	Rekonštrukcia garáži (kompletná)	Rozsah rekonštrukcie (%)	30%	100%	100 000,00€						
1.3	Kvalitné bezpečné a udržiavané miestne komunikácie, chodníky										
1.3.1	Rekonštrukcia miestnych komunikácií (kompletná) a dobudovanie nových (vysporiadanie pozemkov)	Rozsah rekonštrukcie (%)	0	100%	500 000,00€						
1.3.2	Výstavba chodníkov od ZŠ ku kostolu, v areály ZŠ, v centre obce, úprava verejných priestranstiev	Rozsah výstavby (%)	0	100%	200 000,00€						
1.3.3	Rekonštrukcia zastávok, vysporiadanie pozemkov	Počet	0	1	50 000,00€						
1.3.4	Výstavba/rekonštrukcia parkovísk – pri ZŠ spolu s premostením, pri cintoríne	Rozsah rekonštrukcie (%)	0%	100%	100 000,00€						
1.3.5	Značenie ciest chodníkov a ulíc, dopravné značenie, merače rýchlosti, spomaľovače -	Rozsah značenia (%)	30%	100%	10 000,00€						




	Značenie ulíc na miestnej úrovni podľa zaužívaných názvov jednotlivých ulíc.										
1.3.6	Vybudovanie námestia v centre obce	Rozsah výstavby (%)	0%	100%	300 000,00€						
1.4	Vytváranie podmienok pre rozvoj cestovného ruchu										
1.4.1	Vybudovanie multifunkčného ihriska pri ZŠ	Rozsah výstavby (%)	0%	100%	50 000,00€						
1.4.2	Vybudovanie detského ihriska	Rozsah výstavby (%)	0%	100%	20 000,00€						
1.4.3	Vybudovanie oddychovej zóny pod hradom – časť Jama	Rozsah výstavby (%)	0%	100%	50 000,00€						
1.4.4	Vybudovanie rozhľadne – časť Žrnová	Počet	0	1	80 000,00€						
1.4.5	Výstavba pamätnej izby v budove bývalého klubu dôchodcov	Rozsah rekonštrukcie (%)	0%	100%	300 000,00€						
1.4.6	Dostupnosť a propagácia prírodných a historických pamiatok v obci – náučné chodníky, cyklotrasy, hrad Lednica a iné.	Propagácia (%)	30%	100%	50 000,00€						
1.4.7	Vybudovanie remeselného dvora v centre obce	Rozsah rekonštrukcie (%)	0%	100%	300 000,00€						
1.4.8	Rekonštrukcia lyžiarskeho strediska (vyriešenie vlastníckych vzťahov, nájom, vybavenie, technika, prístupová komunikácia, propagácia)	Rozsah rekonštrukcie (%)	0%	100%	100 000,00€						
1.4.9	Rekonštrukcia lyžiarskeho vleku na letné využitie – bobová dráha, kolobežky	Rozsah rekonštrukcie (%)	0%	100%	50 000,00€						
1.4.10	Spracovanie histórie, monografie obce	Počet	0	1	10 000,00€						
1.4.11	Prepojenie obce so subjektami cestovného ruchu a agroturistiky – Spolupráca s agropodnikom možnosť návštevy niektorých priestorov pre rodiny s deťmi, možnosť pozrieť si chované zvieratá, jazda na koni, predaj výrobkov z dvora	Realizované projekty (počet)	0	2	5 000,00€						




1.4.12	Zachovanie a rozvoj ľudových tradícií a ich maximálne využitie v CR – FS Ledničanka, Historicko astronomická spoločnosť	Realizované projekty (počet)	0	5	10 000,00€						
1.4.13	Spracovanie kalendára podujatí	Kalendár (počet)	0	1	5 000,00€						
1.4.14	Spolupráca s ostatnými obcami - Medziobecná spolupráca medzi okolitými obcami, Mikroregión Púchov	Realizované projekty (počet)	0	3	10 000,00€						
2.1	Komplexná starostlivosť o sociálne znevýhodnené skupiny občanov										
2.1.1.	Zriadiť zariadenie poskytujúce opatrovateľské služby/ rekonštrukcia – denné centrum pre dôchodcov, zlepšenie úrovne ošetrovateľskej služby, rozvoj jedál, nákup auta	Zvýšenie využívania služieb v obci (%)	10%	80%	30 000,00€						
2.1.2	Výstavba nájomného bytového domu	Počet bytových domov	0	1	1 500 000,00€						
2.1.3	Klubová a spolková činnosť v obci – aktivity, výlety	Zvýšenie využívania (%)	10%	90%	5 000,00€						
2.1.4	Znižovanie nezamestnanosti a aktivácia nezamestnaných – práce pre nezamestnaných zabezpečenie pracovných pomôcok a náradia, školenia, poistenie, spolupráca s ÚPSVaR, podpora zamestnávania obyvateľov	Počet zapojených nezamestnaných	0	10	5 000,00€						
2.2	Podpora aktivít a projektov v oblasti školstva a vzdelávania vrátane zlepšenia materiálo technických podmienok škôl a školských zariadení										
2.2.1	Rekonštrukcia Materskej školy (vysporiadanie pozemkov, zateplenie, oplotenie, vnútorné a vonkajšie vybavenie, ihriská)	Rozsah rekonštrukcie (%)	40%	100%	200 000,00€						
2.2.2	Rekonštrukcia Základnej školy – kompletná i s vybavením	Rozsah rekonštrukcie (%)	0%	100%	500 000,00€						
2.2.3	Podpora vzdelávacích programov MŠ, krúžková činnosť, vydávanie publikácií, interaktívne programy, výmenné pobyty,	Pravidelné podujatie zlepšenie	30%	100%	5 000,00€						



	technologické vybavenie	úrovne %									
2.2.4	Výstavba telocvične k Základnej škole	Počet	0	1	250 000,00€						
2.3	Podpora kultúrnych, športových a spoločenských podujatí										
2.3.1	Organizovanie pravidelných podujatí	Pravidelné podujatie zlepšenie úrovne %	50%	100%	10 000,00€						
2.3.2	Spolupráca so spolkami a jednotlivcami pôsobiacimi v tejto sfére –hasiči, TJ, poľovníci , urbár, Materské centrum Vločka	Zapojenie spolkov do diania v obci (%)	30%	100%	10 000,00€						
2.3.3	Zachovanie a rozvoj ľudových tradícií (folklór, hudba, pôvodný odev) a ich maximálne využitie v cestovnom ruchu - FS Ledničanka, hrad	Využitelnosť tradícií (%)	50%	100%	5 000,00€						
2.4	Skvalitnenie verejných služieb poskytovaných občanom										
2.4.1	Projekt elektronizácie služieb verejnej správy	Podiel zvýšenia e-verejnej správy	10%	100%	30 000,00€						
2.4.2	Aktualizácia/tvorba rozvojových dokumentov obce – nový územný plán	Počet	0	2	20 000,00€						
2.4.3	Využívanie medzinárodnej spolupráce pre rozvojové aktivity a propagáciu obce, budovanie partnerstiev- vytváranie partnerstiev s družobnou obcou v ČR	Partneri (počet)	0	2	10 000,00€						
2.4.4	Rekonštrukcia káblovej televízie, výmena zariadení, optických káblov, podperných bodov, zavedenie internetu do káblovej TV	Pokrytie	20%	100%	100 000,00€						
2.4.5	Nákup techniky, traktora so štiepkovačom, vlečkou, radlicou, posýpačom, traktorbager, príp. malé nákladné vozidlo.	Rozsah využitia	20%	100%	200 000,00€						
3.1	Dobudovanie kanalizácie, verejného vodovodu a ČOV										
3.1.1	Výstavba miestnej kanalizácie	Rozsah (%)	0%	100 %	1 500 000,00€						



3.1.2	Dobudovanie verejného vodovodu do nových častí a rekonštrukcia	Rozsah (%)	50%	100 %	500 000,00€						
3.2	Plynifikácia obce a obnoviteľné zdroje										
3.2.1	Kompletná plynifikácia obce	Rozsah (%)	0%	100%	1 000 000,00€						
3.2.2	Využívanie obnoviteľných zdrojov energie - Solárne panely, fotovoltaika, biomasa, alternatívne zdroje energie – využitie v obecných budovách ale i podpora a osвета medzi obyvateľmi - obecný úrad, MŠ, ZŠ, hasičská zbrojnica, budova klubu dôchodcov Znižovanie energetickej náročnosti verejných budov	Počet budov	0	5	100 000,00€						
3.3	Úsporne, esteticky osvetlená a ozvučená obec s dôrazom na bezpečie										
3.3.1	Dobudovanie verejného osvetlenia v nových častiach obce	Podiel rekonštrukcie (%)	80%	100%	30 000,00€						
3.3.2	Rekonštrukcia a modernizácia verejného rozhlasu a ústredne, bezdrôtový, rozšírenie verejného rozhlasu do nových ulíc a lokalít.	Podiel rekonštrukcie (%)	0%	100%	50 000,00€						
3.3.3	Kamerové systémy v centre obce, na cintoríne, pri kostole, v areály amfiteátra prostredníctvom umiestnených kamier.	Kamerový systém v centre (%)	0%	100%	30 000,00€						
3.4	Obec s účinným ekonomicky udržateľným a ekologickým systémom odpadového hospodárstva										
3.4.1	Nakladanie s komunálnym a drobným stavebným odpadom, mobilne zbery, triedenie odpadu, odstránenie nelegálnych a čiernych skládok, revitalizácia územia	Zlepšenie triedenia odpadu (%)	30%	90%	10 000,00€						
3.4.2	Výbudovanie zberného dvora – výstavba budovy, oploenie, zabezpečenie technológií na zber, separovanie a zhodnocovanie odpadov, kontajnerové stojiská	Počet zberných dvorov	0	1	100 000,00€						
3.4.3	Projekty osvetvy a propagácie	Zvýšenie	10%	70%	5 000,00€						



	separovaného zberu	<i>informovanost i (%)</i>									
3.4.4	Spracovanie biologického odpadu a zriadenie kompostoviska + technické vybavenie	<i>Podiel spracovania odpadu</i>	5%	100%	50 000,00€						
3.4.5	Zakúpenie kompostérov do každej domácnosti	<i>Podiel spracovania odpadu</i>	5%	100%	30 000,00€						
3.5	Ochrana obyvateľov pred povodňami										
3.5.1	Projekt protipovodňových opatrení a regulácie toku – Lednica v celom rozsahu, úprava mostov, zábradlí	<i>Protipovodň. opatrenia (%)</i>	10%	100%	500 000,00€						
3.5.2	Projekt budovania odvodňovacích jarkov v celom katastri obce	<i>Odvodňovacie jarky (%)</i>	10%	100%	500 000,00€						
3.6	Podpora aktivít v oblasti prírodného dedičstva										
3.6.1	Vybudovanie náučného chodníka s informačnými tabuľkami o atraktivitách v obci a jej histórii, vytvoriť tak spojenie s okolitými obcami a zatriktívniť tak územie pre turistov, ako i v okolí hradu, popri starej železnici na Lednické Rovne	<i>Rozsah výstavby (%)</i>	0%	100%	20 000,00€						
3.6.2	Vytvorenie cyklistickej trasy popri náučnom chodníku, prepojenie s okolitými obcami, nevyhnutné budú samozrejme terénne úpravy v niektorých miestach. Zubák, Lednica, Červený kameň, Mikroregión	<i>Rozsah výstavby (%)</i>	0%	100%	50 000,00€						
3.6.3	Rekonštrukcia sochy sv. Floriána	<i>Rozsah rekonštrukcie</i>	30%	100%	20 000,00€						
3.6.4	Rekonštrukcia vojnových hrobov	<i>Rozsah rekonštrukcie</i>	30%	100%	10 000,00€						
3.6.5	Propagácia a uchovanie pamätných listín	<i>Propagácia %</i>	20%	100%	5 000,00€						